รายงานสถานการณ์สาธารณภัย

กรมป้องกันและบรรเทาสาธารณภัย กระทรวงมหาดไทย

ศูนย์อำนวยการบรรเทาสาธารณภัย (ส่วนปฏิบัติการ) https://direct.disaster.go.th/directing/home

โทรสาร 0-2241-7450-6 สายด่วนนิรภัย 1784 Line @1784DDPM

รายงานที่ 546/2569 **วันที่ 30 กันยายน 2569** **(เวลา 18.00 น.)**

กรมป้องกันและบรรเทาสาธารณภัยขอรายงานสถานการณ์สาธารณภัยประจำวัน ดังนี้

1. สถานการณ์สาธารณภัย

1.1 อุทกภัย

ห้วงวันที่ 16-30 ก.ย. 69 มีสถานการณ์อุทกภัยในพื้นที่ **43 จ.** (เชียงราย แม่ฮ่องสอน เชียงใหม่ ลำปาง แพร่ ตาก เพชรบูรณ์ พิษณุโลก กำแพงเพชร พิจิตร นครสวรรค์ บุรีรัมย์ ชัยภูมิ สุรินทร์ นครราชสีมา อุทัยธานี ลพบุรี สิงห์บุรี ชัยนาท สุพรรณบุรี กาญจนบุรี อ่างทอง พระนครศรีอยุธยา สมุทรปราการ สระบุรี ปทุมธานี นนทบุรี นครปฐม ราชบุรี นครนายก ปราจีนบุรี ฉะเชิงเทรา สระแก้ว ชลบุรี ระยอง จันทบุรี ตราด ชุมพร ระนอง สุราษฎร์ธานี กระบี่ พังงา สตูล) **258 อ. 1,472 ต. 9,702 ม. และกรุงเทพมหานคร ประชาชนได้รับผลกระทบ 1,143,231 ครัวเรือน 3,237,808 คน มีผู้เสียชีวิต 24 ราย** (จ.กาญจนบุรี 2 ราย สระแก้ว 6 ราย จันทบุรี 2 ราย สระบุรี 1 ราย พระนครศรีอยุธยา 1 ราย สมุทรปราการ 8 ราย และ กรุงเทพมหานคร 4 ราย) **และไม่มีผู้ได้รับบาดเจ็บ**

ปัจจุบันยังคงมีสถานการณ์ในพื้นที่ 29 จ. (พิษณุโลก เพชรบูรณ์ กำแพงเพชร นครสวรรค์ อุทัยธานี ลพบุรี สิงห์บุรี ชัยนาท สุพรรณบุรี กาญจนบุรี อ่างทอง สระบุรี พระนครศรีอยุธยา สมุทรปราการ ปทุมธานี นนทบุรี นครปฐม ราชบุรี นครนายก ปราจีนบุรี ฉะเชิงเทรา สระแก้ว ชลบุรี ระยอง จันทบุรี ตราด บุรีรัมย์ ชัยภูมิ สุรินทร์) **187 อ. 1,207 ต. 8,614 ม. และ กรุงเทพมหานคร ประชาชนได้รับผลกระทบ 1,125,168 ครัวเรือน 3,191,295 คน**

จังหวัด	ผลกระทบ			รายชื่ออำเภอ	ผลกระทบ				สถานการณ์น้ำท่า
	อำเภอ	ตำบล	หมู่บ้าน		ครัวเรือน	เสียชีวิต	บาดเจ็บ	สูญหาย	
ภาคเหนือ รวม 4 จังหวัด 26 อ. 123 ต. 720 ม. บ้านเรือนประชาชนได้รับผลกระทบ 15,753 ครัวเรือน									
1. พิษณุโลก	1	2	2	บางระกำ	3	-	-	-	ระดับน้ำลดลง
2. เพชรบูรณ์	6	9	19	เมืองฯ ชนแดน บึงสามพัน วิเชียรบุรี ศรีเทพ หนองไผ่	82	-	-	-	ระดับน้ำลดลง

จังหวัด	ผลกระทบ			รายชื่ออำเภอ	ผลกระทบ				สถานการณ์น้ำท่า
	อำเภอ	ตำบล	หมู่บ้าน		ครัวเรือน	เสียชีวิต	บาดเจ็บ	สูญหาย	
3. กำแพงเพชร	8	47	331	ป่างศิลาทอง เมืองฯ ขาณุวรลักษบุรี คลองขลุง คลองลาน บึงสามัคคี ทรายทองวัฒนา โกสัมพีนคร	6,122	-	-	-	ระดับน้ำลดลง
4. นครสวรรค์	11	65	368	พยุหะคีรี แม่วงก์ ตาคลี ไพศาลี ลาดยาว บรรพตพิสัย เก้าเลี้ยว เมืองฯ ชุมแสง ท่าตะโก ตากฟ้า	9,546	-	-	-	ระดับน้ำเพิ่มขึ้น
ภาคกลาง รวม 14 จังหวัด 101 อ. 712 ต. 5,166 ม. บ้านเรือนประชาชนได้รับผลกระทบ 540,093 ครัวเรือน									
5. อุทัยธานี	8	56	413	หนองฉาง ห้วยคต สว่างอารมณ์ หนองขาหย่าง บ้านไร่ ลานสัก อ.เมืองฯ ทัพทัน	4,785	-	-	-	ระดับน้ำเพิ่มขึ้น
6. ลพบุรี	5	23	84	เมืองฯ ท่าหลวง พัฒนานิคม โคกสำโรง บ้านหมี่	1,657	-	-	-	ระดับน้ำเพิ่มขึ้น
7.ชัยนาท	7	38	168	เมืองฯ วัดสิงห์ มโนรมย์ สรรพยา หันคา หนองมะโมง สรรคบุรี	1,581	-	-	-	ระดับน้ำเพิ่มขึ้น
8. สิงห์บุรี	3	3	11	อินทร์บุรี พรหมบุรี เมืองฯ	974	-	-	-	ระดับน้ำเพิ่มขึ้น

จังหวัด	ผลกระทบ			รายชื่ออำเภอ	ผลกระทบ				สถานการณ์น้ำท่า
	อำเภอ	ตำบล	หมู่บ้าน		ครัวเรือน	เสียชีวิต	บาดเจ็บ	สูญหาย	
9. สุพรรณบุรี	9	92	667	บางปลาม้า สองพี่น้อง ดอนเจดีย์ ศรีประจันต์ เมืองฯ สามชุก เดิมบางนางบวช อู่ทอง ด่านช้าง	18,987	-	-	-	ระดับน้ำเพิ่มขึ้น
10. กาญจนบุรี	13	90	884	ไทรโยค เลาขวัญ ห้วยกระเจา หนองปรือ พนมทวน ด่านมะขามเตี้ย ท่าม่วง ท่ามะกา บ่อพลอย ศรีสวัสดิ์ ทองผาภูมิ เมืองฯ สังขละบุรี	9,635	2	-	-	ระดับน้ำเพิ่มขึ้น
11. อ่างทอง	3	8	24	ป่าโมก ไชโย วิเศษชัยชาญ	298	-	-	-	ระดับน้ำเพิ่มขึ้น
12. สระบุรี	13	87	566	หนองแซง มวกเหล็ก เมืองฯ วังม่วง แก่งคอย หนองแค พระพุทธบาท หนองโดน วิหารแดง บ้านหมอ ดอนพุด เสาไห้ เฉลิมพระเกียรติ	5,393	1	-	-	ระดับน้ำลดลง

จังหวัด	ผลกระทบ			รายชื่ออำเภอ	ผลกระทบ				สถานการณ์น้ำท่า
	อำเภอ	ตำบล	หมู่บ้าน		ครัวเรือน	เสียชีวิต	บาดเจ็บ	สูญหาย	
13.พระนครศรีอยุธยา	13	167	1,081	เสนา บางบาล ผักไห่ บางไทร พระนครศรีอยุธยา บางปะอิน บางปะหัน ลาดบัวหลวง นครหลวง วังน้อย อุทัย ท่าเรือ ภาชี	42,286	1	-	-	ระดับน้ำเพิ่มขึ้น
14. สมุทรปราการ	6	38	382	บางเสาธง บางบ่อ บางพลี เมืองฯ พระประแดง พระสมุทรเจดีย์	261,797	8	-	-	ระดับน้ำเพิ่มขึ้น
15. ปทุมธานี	7	29	510	ธัญบุรี เมืองฯ สามโคก คลองหลวง ลำลูกกา หนองเสือ ลาดหลุมแก้ว	182,290	-	-	-	ระดับน้ำเพิ่มขึ้น
16. นนทบุรี	3	3	3	เมืองฯ บางกรวย ปากเกร็ด	-	-	-	-	ระดับน้ำเพิ่มขึ้น
17. นครปฐม	7	55	302	เมืองฯ กำแพงแสน นครชัยศรี พุทธมณฑล สามพราน บางเลน ดอนตูม	10,203	-	-	-	ระดับน้ำเพิ่มขึ้น
18. ราชบุรี	4	23	71	โพธาราม บางแพ ดำเนินสะดวก เมืองฯ	207	-	-	-	ระดับน้ำเพิ่มขึ้น
ภาคตะวันออก รวม 8 จังหวัด 52 อ. 323 ต. 2,399 ม. บ้านเรือนประชาชนได้รับผลกระทบ 237,249 ครัวเรือน									
19. นครนายก	4	41	397	ปากพลี เมืองฯ บ้านนา องครักษ์	28,028	-	-	-	ระดับน้ำเพิ่มขึ้น

จังหวัด	ผลกระทบ			รายชื่ออำเภอ	ผลกระทบ				สถานการณ์น้ำท่า
	อำเภอ	ตำบล	หมู่บ้าน		ครัวเรือน	เสียชีวิต	บาดเจ็บ	สูญหาย	
20. ปราจีนบุรี	7	61	625	กบินทร์บุรี นาดี ศรีมหาโพธิ เมืองฯ ประจันตคาม บ้านสร้าง ศรีมโหสถ	39,977	-	-	-	ระดับน้ำเพิ่มขึ้น
21. ฉะเชิงเทรา	11	65	526	บางน้ำเปรี้ยว พนมสารคาม บางคล้า แปลงยาว ท่าตะเกียบ สนามชัยเขต เมืองฯ บ้านโพธิ์ บางปะกง คลองเขื่อน ราชสาส์น	23,790	-	-	-	ระดับน้ำเพิ่มขึ้น
22. สระแก้ว	9	32	210	วัฒนานคร อรัญประเทศ เมืองฯ โคกสูง วังน้ำเย็น คลองหาด เขาฉกรรจ์ ตาพระยา วังสมบูรณ์	15,086	6	-	-	ระดับน้ำเพิ่มขึ้น
23. ชลบุรี	10	78	354	เมืองฯ สัตหีบ พนัสนิคม ศรีราชา บางละมุง บ้านบึง หนองใหญ่ เกาะจันทร์ พานทอง บ่อทอง	118,723	-	-	-	ระดับน้ำเพิ่มขึ้น
24. ระยอง	2	8	63	เมืองฯ แกลง	1,660	-	-	-	ระดับน้ำทรงตัว
25. จันทบุรี	6	21	86	แก่งหางแมว นายายอาม	9,326	2	-	-	ระดับน้ำลดลง

จังหวัด	ผลกระทบ			รายชื่ออำเภอ	ผลกระทบ				สถานการณ์น้ำท่า
	อำเภอ	ตำบล	หมู่บ้าน		ครัวเรือน	เสียชีวิต	บาดเจ็บ	สูญหาย	
				เขาคิชฌกูฏ มะขาม ท่าใหม่ เมืองฯ					
26. ตราด	3	17	138	บ่อไร่ เขาสมิง เมืองฯ	659				ระดับน้ำทรงตัว
ภาคตะวันออกเฉียงเหนือ รวม 3 จังหวัด 8 อ. 49 ต. 329 ม. บ้านเรือนประชาชนได้รับผลกระทบ 3,073 ครัวเรือน									
27. บุรีรัมย์	4	30	244	นางรอง เฉลิมพระเกียรติ ประโคนชัย พลับพลาชัย	2,855	-	-	-	ระดับน้ำลดลง
28. ชัยภูมิ	2	9	20	บำเหน็จณรงค์ จัตุรัส	18	-	-	-	ระดับน้ำลดลง
29. สุรินทร์	2	10	65	พนมดงรัก ปราสาท	200	-	-	-	ระดับน้ำลดลง
กรุงเทพมหานคร บ้านเรือนประชาชนได้รับผลกระทบ 329,000 ครัวเรือน									
30.กรุงเทพมหานคร	-	-	-	-	329,000	4	-	-	ระดับน้ำทรงตัว

1) จ.ตาก วันที่ 27-30 ก.ย. 69 เกิดฝนตกหนักน้ำท่วมในพื้นที่ **7 อ. 12 ต. 61 ม.** ได้แก่ **อ.เมืองฯ อ.บ้านตาก อ.วังเจ้า อ.อุ้มผาง อ.แม่ระมาด อ.พบพระ อ.แม่สอด ประชาชนได้รับผลกระทบ 1,894 ครัวเรือน 5,316 คน ไม่มีผู้ได้รับบาดเจ็บและไม่มีผู้เสียชีวิต** โดย สนง.ปภ.จ.ตาก อำเภอ จนท.ตร. อปท. จิตอาสา อปพร. อาสาสมัคร มูลนิธิ พร้อมหน่วยงานที่เกี่ยวข้องเข้าให้การช่วยเหลือยกของขึ้นที่สูงและเร่งระบายน้ำออกจากพื้นที่ **ปัจจุบันสถานการณ์คลี่คลายแล้ว**





2) จ.พิษณุโลก วันที่ 23-30 ก.ย. 69 เกิดฝนตกหนักน้ำท่วมในพื้นที่ **6 อ. 37 ต. 123 ม.** ได้แก่ **อ.ชาติตระการ อ.เนินมะปราง อ.วังทอง อ.นครไทย อ.บางระกำ อ.บางกระทุ่ม ประชาชนได้รับผลกระทบ 249 ครัวเรือน 782 คน ไม่มีผู้ได้รับบาดเจ็บและไม่มีผู้เสียชีวิต** โดย ศูนย์ ปภ.เขต 9 พิษณุโลก สนง.ปภ.จ.พิษณุโลก อำเภอ จนท.ตร. อปท. จิตอาสา อปพร. อาสาสมัคร มูลนิธิ พร้อมหน่วยงานที่เกี่ยวข้องเข้าให้การช่วยเหลือยกของขึ้นที่สูงและเร่งระบายน้ำออกจากพื้นที่

ปัจจุบันยังมีสถานการณ์ในพื้นที่ 1 อ. 2 ต. 2 ม. ได้แก่ อ.บางระกำ ประชาชนได้รับผลกระทบ 3 ครัวเรือน 9 คน ระดับน้ำลดลง





3) จ.เพชรบูรณ์ วันที่ 17-30 ก.ย. 69 เกิดฝนตกหนักน้ำท่วมในพื้นที่ **8 อ. 46 ต. 131 ม.** ได้แก่ **อ.เมืองฯ อ.หล่มสัก อ.หล่มเก่า อ.หนองไผ่ อ.ชนแดน อ.บึงสามพัน อ.วิเชียรบุรี อ.ศรีเทพ ประชาชนได้รับผลกระทบ 2,228 ครัวเรือน 6,996 คน ไม่มีผู้ได้รับบาดเจ็บและไม่มีผู้เสียชีวิต** โดย สนง.ปภ.จ.เพชรบูรณ์ อำเภอ จนท.ตร. อปท. จิตอาสา อปพร. อาสาสมัคร มูลนิธิ พร้อมหน่วยงานที่เกี่ยวข้องเข้าให้การช่วยเหลือยกของขึ้นที่สูงและเร่งระบายน้ำออกจากพื้นที่

ปัจจุบันมีสถานการณ์ในพื้นที่ 6 อ. 9 ต. 19 ม. ได้แก่ **อ.เมืองฯ อ.ชนแดน อ.บึงสามพัน อ.วิเชียรบุรี อ.ศรีเทพ อ.หนองไผ่ ประชาชนได้รับผลกระทบ 82 ครัวเรือน 257 คน ระดับน้ำลดลง**





4) จ.กำแพงเพชร วันที่ 20-30 ก.ย. 69 เกิดฝนตกหนักน้ำท่วมในพื้นที่ **8 อ. 47 ต. 331 ม.** ได้แก่ **อ.ปางศิลาทอง อ.เมืองฯ อ.ขาณุวรลักษบุรี อ.คลองขลุง อ.คลองลาน อ.บึงสามัคคี อ.ทรายทองวัฒนา อ.โกสัมพีนคร ประชาชนได้รับผลกระทบ 6,122 ครัวเรือน 19,223 คน ไม่มีผู้ได้รับบาดเจ็บและไม่มีผู้เสียชีวิต** โดย ศูนย์ ปภ. เขต 8 กำแพงเพชร สนง.ปภ.จ.กำแพงเพชร อำเภอ จนท.ตร. อปท. จิตอาสา อปพร. อาสาสมัคร มูลนิธิ หน่วยงานที่เกี่ยวข้องเข้าให้การช่วยเหลือยกของขึ้นที่สูงและเร่งระบายน้ำออกจากพื้นที่ **ปัจจุบันระดับน้ำลดลง**






5) จ.นครสวรรค์ วันที่ 20-30 ก.ย. 69 เกิดฝนตกหนักน้ำท่วมในพื้นที่ **11 อ. 65 ต. 368 ม.** ได้แก่ **อ.พยุหะคีรี อ.ไพศาลี อ.ท่าตะโก อ.บรรพตพิสัย อ.ลาดยาว อ.เก้าเลี้ยว อ.เมืองฯ อ.ชุมแสง อ.ตากฟ้า อ.แม่วงก์ อ.ตาคลี ประชาชนได้รับผลกระทบ 9,546 ครัวเรือน 29,974 คน ไม่มีผู้ได้รับบาดเจ็บและไม่มีผู้เสียชีวิต** โดย สนง.ปภ.จ.นครสวรรค์ อำเภอ จนท.ตร. อปท. จิตอาสา อปพร. อาสาสมัคร มูลนิธิ พร้อมหน่วยงานที่เกี่ยวข้องเข้าให้การช่วยเหลือยกของขึ้นที่สูงและเร่งระบายน้ำออกจากพื้นที่ ทั้งนี้ ศูนย์ ปภ.เขต 8 กำแพงเพชร สนับสนุนเรือท้องแบน 5 ลำ เรือกู้ภัยเปิดหัว 2 ลำ เรือพาย 10 ลำ **ปัจจุบันระดับน้ำเพิ่มขึ้น**





6) จ.อุทัยธานี วันที่ 22-30 ก.ย. 69 เกิดฝนตกหนักน้ำไหลหลากในพื้นที่ **8 อ. 56 ต. 413 ม.** ได้แก่ **อ.หนองฉาง อ.ห้วยคต อ.สว่างอารมณ์ อ.หนองขาหย่าง อ.บ้านไร่ อ.ลานสัก อ.เมืองฯ อ.ทัพทัน ประชาชนได้รับผลกระทบ 4,785 ครัวเรือน 10,580 คน ไม่มีผู้ได้รับบาดเจ็บและไม่มีผู้เสียชีวิต** โดย ศปภ.เขต 16 ชัยนาท สนง.ปภ.จ.อุทัยธานี อำเภอ จนท.ตร. อปท. จิตอาสา อปพร. อาสาสมัคร มูลนิธิ พร้อมหน่วยงานที่เกี่ยวข้องเข้าให้การช่วยเหลือยกของขึ้นที่สูงและเร่งระบายน้ำออกจากพื้นที่ **ปัจจุบันระดับน้ำเพิ่มขึ้น**





7) จ.ลพบุรี วันที่ 25-30 ก.ย. 69 เกิดฝนตกหนักน้ำไหลหลากในพื้นที่ **6 อ. 25 ต. 85 ม.** ได้แก่ **อ.เมืองฯ อ.ท่าหลวง อ.พัฒนานิคม อ.โคกสำโรง อ.บ้านหมี่ อ.สระโบสถ์ ประชาชนได้รับผลกระทบ 2,087 ครัวเรือน 4,510 คน ไม่มีผู้ได้รับบาดเจ็บและไม่มีผู้เสียชีวิต** โดย สนง.ปภ.จ.ลพบุรี อำเภอ จนท.ตร. อปท. จิตอาสา อปพร. อาสาสมัคร มูลนิธิ หน่วยงานที่เกี่ยวข้องเข้าให้การช่วยเหลือยกของขึ้นที่สูงและเร่งระบายน้ำออกจากพื้นที่

ปัจจุบันยังมีสถานการณ์ในพื้นที่ 5 อ. 23 ต. 84 ม. ได้แก่ อ.เมืองฯ อ.ท่าหลวง อ.พัฒนานิคม อ.โคกสำโรง อ.บ้านหมี่ ประชาชนได้รับผลกระทบ 1,657 ครัวเรือน 5,203 คน ระดับน้ำเพิ่มขึ้น





8) จ.ชัยนาท วันที่ 26-30 ก.ย. 69 เกิดฝนตกหนักน้ำท่วมในพื้นที่ **7 อ. 38 ต. 168 ม.** ได้แก่ **อ.เมืองฯ อ.มโนรมย์ อ.วัดสิงห์ อ.สรรพยา อ.หันคา อ.หนองมะโมง อ.สรรคบุรี ประชาชนได้รับผลกระทบ 1,581 ครัวเรือน 4,307 คน ไม่มีผู้ได้รับบาดเจ็บและไม่มีผู้เสียชีวิต** โดย ศูนย์ ปภ. เขต ชัยนาท สนง.ปภ.จ.ชัยนาท อำเภอ จนท.ตร. อปท. จิตอาสา อปพร. อาสาสมัคร มูลนิธิ พร้อมหน่วยงานที่เกี่ยวข้องเข้าให้การช่วยเหลือยกของขึ้นที่สูงและเร่งระบายน้ำออกจากพื้นที่ **ปัจจุบันระดับน้ำเพิ่มขึ้น**





9) จ.สิงห์บุรี วันที่ 24-30 ก.ย. 69 เกิดเหตุน้ำล้นตลิ่ง เนื่องจากเขื่อนเจ้าพระยาระบายน้ำเพิ่มมากขึ้น เข้าท่วมในพื้นที่ **3 อ. 3 ต. 11 ม. 4 ชุมชน** ได้แก่ **อ.อินทร์บุรี อ.พรหมบุรี อ.เมืองฯ ประชาชนได้รับผลกระทบ 974 ครัวเรือน 2,184 คน ไม่มีผู้ได้รับบาดเจ็บและไม่มีผู้เสียชีวิต** โดย ศูนย์ ปภ.เขต 16 ชัยนาท สนง.ปภ.จ. สิงห์บุรี อำเภอ จนท.ตร. อปท. จิตอาสา อปพร. อาสาสมัคร มูลนิธิ พร้อมหน่วยงานที่เกี่ยวข้องเข้าให้การช่วยเหลือยกของขึ้นที่สูงและเร่งระบายน้ำออกจากพื้นที่ **ปัจจุบันระดับน้ำเพิ่มขึ้น**





10) จ.สุพรรณบุรี วันที่ 17-30 ก.ย. 69 เกิดฝนตกหนักและน้ำล้นตลิ่งเข้าท่วมในพื้นที่ **9 อ. 92 ต. 667 ม. 19 ชุมชน** ได้แก่ **อ.บางปลาม้า อ.สองพี่น้อง อ.เมืองฯ อ.ศรีประจันต์ อ.ดอนเจดีย์ อ.สามชุก อ.เดิมบางนางบวช อ.อู่ทอง อ.ด่านช้าง ประชาชนได้รับผลกระทบ 18,987 ครัวเรือน 59,619 คน ไม่มีผู้ได้รับบาดเจ็บและไม่มีผู้เสียชีวิต** โดย สนง.ปภ.จ.สุพรรณบุรี อำเภอ อปท. จิตอาสา อปพร. อาสาสมัคร มูลนิธิ พร้อมหน่วยงานที่เกี่ยวข้องเข้าให้การช่วยเหลือยกของขึ้นที่สูง และเร่งระบายน้ำออกจากพื้นที่ **ปัจจุบันระดับน้ำเพิ่มขึ้น**





11) จ.กาญจนบุรี วันที่ 27-30 ก.ย. 69 เกิดฝนตกหนักน้ำล้นตลิ่งเข้าท่วมในพื้นที่ **13 อ. 90 ต. 884 ม.** ได้แก่ **อ.ไทรโยค อ.เลาขวัญ อ.ห้วยกระเจา อ.หนองปรือ อ.พนมทวน อ.ด่านมะขามเตี้ย อ.ท่าม่วง อ.ท่ามะกา อ.บ่อพลอย อ.ศรีสวัสดิ์ อ.ทองผาภูมิ อ.เมืองฯ อ.สังขละบุรี ประชาชนได้รับผลกระทบ 9,635 ครัวเรือน 30,254 คน มีผู้เสียชีวิต 2 ราย และไม่มีผู้ได้รับบาดเจ็บ** โดย สนง.ปภ.จ.กาญจนบุรี อำเภอ จนท.ตร. อปท. จิตอาสา อปพร. อาสาสมัคร มูลนิธิ หน่วยงานที่เกี่ยวข้องเข้าให้การช่วยเหลือยกของขึ้นที่สูงและเร่งระบายน้ำออกจากพื้นที่ **ปัจจุบันระดับน้ำเพิ่มขึ้น**





12) จ.อ่างทอง วันที่ 25-30 ก.ย. 69 เกิดฝนตกหนักน้ำล้นตลิ่งเข้าท่วมในพื้นที่ **3 อ. 8 ต. 24 ม.** ได้แก่ **อ.ป่าโมก อ.วิเศษชัยชาญ อ.ไชโย ประชาชนได้รับผลกระทบ 298 ครัวเรือน 936 คน ไม่มีผู้ได้รับบาดเจ็บและไม่มีผู้เสียชีวิต** โดย สนง.ปภ.จ.อ่างทอง อำเภอ จนท.ตร. อปท. จิตอาสา อปพร. อาสาสมัคร มูลนิธิ หน่วยงานที่เกี่ยวข้องเข้าให้การช่วยเหลือยกของขึ้นที่สูงและเร่งระบายน้ำออกจากพื้นที่ **ปัจจุบันระดับน้ำเพิ่มขึ้น**





13) จ.สระบุรี วันที่ 17-30 ก.ย. 69 เกิดฝนตกหนักน้ำท่วมในพื้นที่ **13 อ. 87 ต. 566 ม. 1 เขตเทศบาล 4 ชุมชน** ได้แก่ **อ.หนองแซง อ.มวกเหล็ก อ.เมืองฯ อ.พระพุทธบาท อ.แก่งคอย อ.หนองแค อ.วังม่วง อ.หนองโดน อ.วิหารแดง อ.บ้านหมอ อ.ดอนพุด อ.เสาไห้ อ.เฉลิมพระเกียรติ ประชาชนได้รับผลกระทบ 5,393 ครัวเรือน 14,386 คน มีผู้เสียชีวิต 1 ราย** (ชาย) **และไม่มีผู้ได้รับบาดเจ็บ** โดย สนง.ปภ.จ.สระบุรี อำเภอ จนท.ตร. อปท. จิตอาสา อปพร. อาสาสมัคร มูลนิธิ หน่วยงานที่เกี่ยวข้องเข้าให้การช่วยเหลือยกของขึ้นที่สูงและเร่งระบายน้ำออกจากพื้นที่ **ปัจจุบันระดับน้ำลดลง**





14) จ.พระนครศรีอยุธยา วันที่ 21-30 ก.ย. 69 เกิดเหตุน้ำล้นตลิ่ง เนื่องจากเขื่อนเจ้าพระยาระบายน้ำเพิ่มมากขึ้น ส่งผลให้พื้นที่ริมสองฝั่งแม่น้ำน้อย และคลองสาขา มีปริมาณน้ำเพิ่มสูงขึ้น ไหลเข้าท่วมบ้านเรือนประชาชนในพื้นที่ **13 อ. 167 ต. 1,081 ม.** ได้แก่ **อ.เสนา อ.บางบาล อ.ผักไห่ อ.บางไทร อ.บางปะอิน อ.ลาดบัวหลวง อ.พระนครศรีอยุธยา อ.บางปะหัน อ.นครหลวง อ.วังน้อย อ.อุทัย อ.ท่าเรือ อ.ภาชี ประชาชนได้รับผลกระทบ 42,286 ครัวเรือน 132,778 คน มีผู้เสียชีวิต 1 ราย และไม่มีผู้ได้รับบาดเจ็บ** โดย สนง.ปภ.จ.พระนครศรีอยุธยา อำเภอ จนท.ตร. อปท. จิตอาสา อปพร. อาสาสมัคร มูลนิธิ พร้อมหน่วยงาน ที่เกี่ยวข้องเข้าให้การช่วยเหลือยกของขึ้นที่สูงและเร่งระบายน้ำออกจากพื้นที่ **ปัจจุบันระดับน้ำเพิ่มขึ้น**





15) จ.สมุทรปราการ วันที่ 25-30 ก.ย. 69 เกิดฝนตกหนักน้ำท่วมในพื้นที่ **6 อ. 38 ต. 382 ม.** ได้แก่ **อ.เมืองฯ อ.บางเสาธง อ.บางพลี อ.บางบ่อ อ.พระประแดง อ.พระสมุทรเจดีย์ ประชาชนได้รับผลกระทบ 261,797 ครัวเรือน 822,043 คน มีผู้เสียชีวิต 8 ราย และไม่มีผู้ได้รับบาดเจ็บ** โดย สนง.ปภ.จ.สมุทรปราการ อำเภอ จนท.ตร. อปท. จิตอาสา อปพร. อาสาสมัคร มูลนิธิ พร้อมหน่วยงานที่เกี่ยวข้องเข้าให้การช่วยเหลือยกของขึ้นที่สูงและเร่งระบายน้ำออกจากพื้นที่ **ปัจจุบันระดับน้ำเพิ่มขึ้น**





16) จ.ปทุมธานี วันที่ 25-30 ก.ย. 69 เกิดฝนตกหนักน้ำท่วมในพื้นที่ **7 อ. 55 ต. 510 ม.** ได้แก่ **อ.ธัญบุรี อ.เมืองฯ อ.สามโคก อ.คลองหลวง อ.ลำลูกกา อ.หนองเสือ อ.ลาดหลุมแก้ว ประชาชนได้รับผลกระทบ 182,290 ครัวเรือน 572,391 คน ไม่มีผู้เสียชีวิตและไม่มีผู้ได้รับบาดเจ็บ** โดย สนง.ปภ.จ.ปทุมธานี อำเภอ จนท.ตร. อปท. จิตอาสา อปพร. อาสาสมัคร มูลนิธิ พร้อมหน่วยงานที่เกี่ยวข้องเข้าให้การช่วยเหลือยกของขึ้นที่สูง และเร่งระบายน้ำออกจากพื้นที่

ปัจจุบันยังมีสถานการณ์ในพื้นที่ 7 อ. 29 ต. 510 ม. ได้แก่ ธัญบุรี อ.เมืองฯ อ.สามโคก อ.คลองหลวง อ.ลำลูกกา อ.หนองเสือ อ.ลาดหลุมแก้ว ประชาชนได้รับผลกระทบ 182,290 ครัวเรือน 572,391 คน ระดับน้ำเพิ่มขึ้น






17) จ.นนทบุรี วันที่ 28-30 ก.ย. 69 เกิดฝนตกหนักน้ำท่วมในพื้นที่ **3 อ. 3 ต. 3 ม.** ได้แก่ **อ.เมืองฯ อ.ปากเกร็ด อ.บางกรวย อยู่ระหว่างสำรวจความเสียหาย ไม่มีผู้ได้รับบาดเจ็บและไม่มีผู้เสียชีวิต** โดย สนง.ปภ.จ.นนทบุรี อำเภอ จนท.ตร. อปท. จิตอาสา อปพร. อาสาสมัคร มูลนิธิ พร้อมหน่วยงานที่เกี่ยวข้องเข้าให้การช่วยเหลือยกของขึ้นที่สูงและเร่งระบายน้ำออกจากพื้นที่ **ปัจจุบันระดับน้ำเพิ่มขึ้น**





18) จ.นครปฐม วันที่ 25-30 ก.ย. 69 เกิดฝนตกหนักน้ำท่วมในพื้นที่ **7 อ. 55 ต. 302 ม.** ได้แก่ **อ.เมืองฯ อ.พุทธมณฑล อ.กำแพงแสน อ.นครชัยศรี อ.บางเลน อ.ดอนตูม อ.สามพราน ประชาชนได้รับผลกระทบ 10,203 ครัวเรือน 21,129 คน ไม่มีผู้ได้รับบาดเจ็บและไม่มีผู้เสียชีวิต** โดย สนง.ปภ.จ.นครปฐม อำเภอ จนท.ตร. อปท. จิตอาสา อปพร. อาสาสมัคร มูลนิธิ พร้อมหน่วยงานที่เกี่ยวข้องเข้าให้การช่วยเหลือยกของขึ้นที่สูงและเร่งระบายน้ำออกจากพื้นที่ **ปัจจุบันระดับน้ำเพิ่มขึ้น**





19) จ.ราชบุรี วันที่ 29-30 ก.ย. 69 เกิดฝนตกหนักน้ำท่วมในพื้นที่ **4 อ. 23 ต. 71 ม.** ได้แก่ **อ.โพธาราม อ.บางแพ อ.ดำเนินสะดวก อ.เมืองฯ ประชาชนได้รับผลกระทบ 207 ครัวเรือน 703 คน ไม่มีผู้ได้รับบาดเจ็บและไม่มีผู้เสียชีวิต** โดย สนง.ปภ.จ.ราชบุรี อำเภอ จนท.ตร. อปท. จิตอาสา อปพร. อาสาสมัคร มูลนิธิ พร้อมหน่วยงานที่เกี่ยวข้องเข้าให้การช่วยเหลือยกของขึ้นที่สูงและเร่งระบายน้ำออกจากพื้นที่ **ปัจจุบันระดับน้ำเพิ่มขึ้น**

- วันที่ 29 ก.ย.69 นายเจเศรษฐ์ ไทยเศรษฐ์ รัฐมนตรีช่วยว่าการกระทรวงมหาดไทย ลงพื้นที่ประชุมติดตามสถานการณ์น้ำและแผนเตรียมความพร้อมช่วยเหลือผู้ประสบอุทกภัย ณ ห้องประชุมศาลากลางจังหวัดราชบุรี





20) จ.นครนายก วันที่ 26-30 ก.ย. 69 เกิดฝนตกหนักน้ำล้นตลิ่งเข้าท่วมในพื้นที่ **4 อ. 41 ต. 397 ม.** ได้แก่ **อ.ปากพลี อ.เมืองฯ อ.บ้านนา อ.องครักษ์ ประชาชนได้รับผลกระทบ 28,028 ครัวเรือน 88,008 คน ไม่มีผู้ได้รับบาดเจ็บและไม่มีผู้เสียชีวิต** โดย สนง.ปภ.จ.นครนายก อำเภอ หน่วยทหารในพื้นที่ จนท.ตร. อปท. จิตอาสา อปพร. อาสาสมัคร มูลนิธิพร้อมหน่วยงานที่เกี่ยวข้องเข้าให้การช่วยเหลือยกของขึ้นที่สูง และเร่งระบายน้ำออกจากพื้นที่ **ปัจจุบันระดับน้ำเพิ่มขึ้น**






21) จ.ปราจีนบุรี วันที่ 21-30 ก.ย. 69 เกิดน้ำล้นตลิ่งเข้าท่วมบ้านเรือนประชาชนในพื้นที่ **7 อ. 61 ต. 625 ม.** ได้แก่ **อ.กบินทร์บุรี อ.ศรีมหาโพธิ อ.นาดี อ.เมืองฯ อ.ประจันตคาม อ.บ้านสร้าง อ.ศรีมโหสถ ประชาชนได้รับผลกระทบ 39,977 ครัวเรือน 125,528 คน โรงเรียน 4 แห่ง โรงพยาบาล 1 แห่ง ไม่มีผู้ได้รับบาดเจ็บและไม่มีผู้เสียชีวิต** โดย ศูนย์ปภ. เขต 3 ปราจีนบุรี สนง.ปภ.จ.ปราจีนบุรี อำเภอ จนท.ตร. อปท. จิตอาสา อปพร. อาสาสมัคร มูลนิธิ หน่วยงานที่เกี่ยวข้องเข้าให้การช่วยเหลือยกของขึ้นที่สูงและเร่งระบายน้ำออกจากพื้นที่ **ปัจจุบันระดับน้ำเพิ่มขึ้น**





22) จ.ฉะเชิงเทรา วันที่ 22-30 ก.ย. 69 เกิดน้ำล้นตลิ่งเข้าท่วมบ้านเรือนประชาชนในพื้นที่ **11 อ. 65 ต. 526 ม.** ได้แก่ **อ.บางน้ำเปรี้ยว อ.พนมสารคาม อ.บางคล้า อ.ท่าตะเกียบ อ.สนามชัยเขต อ.แปลงยาว อ.เมืองฯ อ.บ้านโพธิ์ อ.บางปะกง อ.คลองเขื่อน อ.ราชสาส์น ประชาชนได้รับผลกระทบ 23,790 ครัวเรือน 74,701 คน ไม่มีผู้ได้รับบาดเจ็บและไม่มีผู้เสียชีวิต**โดย สนง.ปภ.จ.ฉะเชิงเทรา อำเภอ จนท.ตร. อปท. จิตอาสา อปพร. อาสาสมัคร มูลนิธิ พร้อมหน่วยงานที่เกี่ยวข้องเข้าให้การช่วยเหลือยกของขึ้นที่สูงและเร่งระบายน้ำออกจากพื้นที่ **ปัจจุบันระดับน้ำเพิ่มขึ้น**





23) จ.สระแก้ว วันที่ 23 - 30 ก.ย. 69 เกิดฝนตกหนักน้ำล้นตลิ่งเข้าท่วมในพื้นที่ **9 อ. 32 ต. 210 ม. 1 เขตเทศบาล 1 ชุมชน** ได้แก่ **อ.เมืองฯ อ.วัฒนานคร อ.อรัญประเทศ อ.โคกสูง อ.คลองหาด อ.วังน้ำเย็น อ.เขาฉกรรจ์ อ.ตาพระยา อ.วังสมบูรณ์ ประชาชนได้รับผลกระทบ 15,086 ครัวเรือน 47,370 คน มีผู้เสียชีวิต 6 ราย ไม่มีผู้ได้รับบาดเจ็บ** โดย สนง.ปภ.จ.สระแก้ว อำเภอ หน่วยทหารในพื้นที่ จนท.ตร. อปท. จิตอาสา อปพร. อาสาสมัคร มูลนิธิ พร้อมหน่วยงานที่เกี่ยวข้องเข้าให้การช่วยเหลือยกของขึ้นที่สูง และเร่งระบายน้ำออกจากพื้นที่ **เปิดศูนย์พักพิงชั่วคราว 22 แห่ง ในพื้นที่ 5 อ.** ได้แก่ **อ.เมืองฯ** (8 ศูนย์ มีผู้เข้าพัก 578 คน) **อ.อรัญประเทศ** (4 ศูนย์ มีผู้เข้าพัก 152 คน) **อ.เขาฉกรรจ์** (6 ศูนย์ มีผู้เข้าพัก 220 คน) **อ.วัฒนานคร** (2 ศูนย์ ยังไม่มีผู้เข้าพัก) **อ.วังน้ำเย็น** (2 ศูนย์ มีผู้เข้าพัก 52 คน) **ปัจจุบันระดับน้ำเพิ่มขึ้น**






24) จ.ชลบุรี วันที่ 25-30 ก.ย. 69 เกิดฝนตกหนักน้ำเข้าท่วมในพื้นที่ **10 อ. 78 ต. 354 ม.** ได้แก่ **อ.เมืองฯ อ.พนัสนิคม อ.ศรีราชา อ.บางละมุง อ.สัตหีบ อ.บ้านบึง อ.หนองใหญ่ อ.เกาะจันทร์ อ.พานทอง อ.บ่อทอง ประชาชนได้รับผลกระทบ 118,723 ครัวเรือน 372,790 คน ไม่มีผู้ได้รับบาดเจ็บและไม่มีผู้เสียชีวิต** โดย สนง.ปภ.จ.ชลบุรี อำเภอ หน่วยทหารในพื้นที่ จนท.ตร. อปท. จิตอาสา อปพร. อาสาสมัคร มูลนิธิ พร้อมหน่วยงานที่เกี่ยวข้องเข้าให้การช่วยเหลือยกของขึ้นที่สูงและเร่งระบายน้ำออกจากพื้นที่ **ปัจจุบันระดับน้ำเพิ่มขึ้น**





25) จ.ระยอง วันที่ 25-30 ก.ย. 69 เกิดฝนตกหนักน้ำเข้าท่วมในพื้นที่ **7 อ. 23 ต. 140 ม.** ได้แก่ **อ.เมืองฯ อ.บ้านฉาง อ.นิคมพัฒนา อ.บ้านค่าย อ.ปลวกแดง อ.เขาชะเมา อ.แกลง ประชาชนได้รับผลกระทบ 1,772 ครัวเรือน 5,564 คน ไม่มีผู้ได้รับบาดเจ็บและไม่มีผู้เสียชีวิต** โดย สนง.ปภ.จ.ระยอง อำเภอ หน่วยทหารในพื้นที่ จนท.ตร. อปท. จิตอาสา อปพร. อาสาสมัคร มูลนิธิ หน่วยงานที่เกี่ยวข้องเข้าให้การช่วยเหลือยกของขึ้นที่สูงและเร่งระบายน้ำออกจากพื้นที่ ติดตั้งป้ายเตือน พร้อมอำนวยการความสะดวกด้านการสัญจร

ปัจจุบันยังมีสถานการณ์ในพื้นที่ 2 อ. 8 ต. 63 ม. ได้แก่ **อ.เมืองฯ อ.แกลง ประชาชนได้รับผลกระทบ 1,660 ครัวเรือน 5,212 คน ระดับน้ำทรงตัว**






26) จ.จันทบุรี วันที่ 25-30 ก.ย. 69 เกิดฝนตกหนักน้ำเข้าท่วมในพื้นที่ **9 อ. 37 ต. 299 ม.** ได้แก่ **อ.แก่งหางแมว อ.โป่งน้ำร้อน อ.นายายอาม อ.เขาคิชฌกูฏ อ.มะขาม อ.ท่าใหม่ อ.ขลุง อ.เมืองฯ อ.แหลมสิงห์ ประชาชนได้รับผลกระทบ 10,691 ครัวเรือน 33,570 คน มีผู้เสียชีวิต 2 ราย ไม่มีผู้ได้รับบาดเจ็บ** โดย สนง.ปภ.จ.จันทบุรี อำเภอ หน่วยทหารในพื้นที่ จนท.ตร. อปท. จิตอาสา อปพร. อาสาสมัคร มูลนิธิพร้อมหน่วยงานที่เกี่ยวข้องเข้าให้การช่วยเหลือยกของขึ้นที่สูง และเร่งระบายน้ำออกจากพื้นที่ **จัดตั้งศูนย์พักพิงชั่วคราว 6 แห่ง อ.แก่งหางแมว** วัดช่องกะพัด ต.ขุนซ่อง (มีผู้พักอาศัย 120 คน) วัดซอย 2 ต.แก่งหางแมว (มีผู้พักอาศัย 50 คน) **อ.นายายอาม** วัดเขาเขต ต.วังใหม่ (มีผู้พักอาศัย 10 คน) วัดซับยี่หร่า ต.วังใหม่ (มีผู้พักอาศัย 120 คน) อบต.วังใหม่ ต.วังใหม่ (มีผู้พักอาศัย 70 คน) อบต.วังโตนด ต.วังโตนด (มีผู้พักอาศัย 10 คน)

ปัจจุบันยังมีสถานการณ์ในพื้นที่ 6 อ. 21 ต. 86 ม. ได้แก่ **อ.แก่งหางแมว อ.นายายอาม อ.เขาคิชฌกูฏ อ.มะขาม อ.ท่าใหม่ อ.เมืองฯ ประชาชนได้รับผลกระทบ 9,326 ครัวเรือน 29,284 คน ปัจจุบันระดับน้ำลดลง**





27) จ.ตราด วันที่ 24 - 30 ก.ย. 69 เกิดฝนตกหนักน้ำเข้าท่วมในพื้นที่ **3 อ. 17 ต. 138 ม.** ได้แก่ **อ.บ่อไร่ อ.เขาสมิง อ.เมืองฯ ประชาชนได้รับผลกระทบ 659 ครัวเรือน 2,069 คน ไม่มีผู้ได้รับบาดเจ็บและไม่มีผู้เสียชีวิต** โดย สนง.ปภ.จ.ตราด อำเภอ หน่วยทหารในพื้นที่ จนท.ตร. อปท. จิตอาสา อปพร. อาสาสมัคร มูลนิธิ หน่วยงานที่เกี่ยวข้องเข้าให้การช่วยเหลือยกของขึ้นที่สูง และเร่งระบายน้ำออกจากพื้นที่ **ปัจจุบันระดับน้ำทรงตัว**






28) จ.บุรีรัมย์ วันที่ 24-30 ก.ย. 69 เกิดฝนตกหนักน้ำล้นตลิ่งเข้าท่วมในพื้นที่ **8 อ. 53 ต. 492 ม.** ได้แก่ **อ.บ้านกรวด อ.ละหานทราย อ.เฉลิมพระเกียรติ อ.โนนดินแดง อ.นางรอง อ.ประโคนชัย อ.พลับพลาชัย อ.ปะคำ ประชาชนได้รับผลกระทบ 8,392 ครัวเรือน 22,331 คน ไม่มีผู้ได้รับบาดเจ็บและไม่มีผู้เสียชีวิต** โดย สนง.ปภ.จ.บุรีรัมย์ อำเภอ หน่วยทหารในพื้นที่ จนท.ตร. อปท.จิตอาสา อปพร. อาสาสมัคร มูลนิธิ หน่วยงานที่เกี่ยวข้องเข้าให้การช่วยเหลือยกของขึ้นที่สูง และเร่งระบายน้ำออกจากพื้นที่

ปัจจุบันยังมีสถานการณ์ในพื้นที่ 4 อ. 30 ต. 244 ม. ได้แก่ **อ.นางรอง อ.เฉลิมพระเกียรติ อ.ประโคนชัย อ.พลับพลาชัย ประชาชนได้รับผลกระทบ 2,855 ครัวเรือน 19,672 คน ระดับน้ำลดลง**





29) จ.ชัยภูมิ วันที่ 26-30 ก.ย. 69 เกิดฝนตกหนักน้ำล้นตลิ่งเข้าท่วมในพื้นที่ **4 อ. 13 ต. 41 ม.** ได้แก่ **อ.เกษตรสมบูรณ์ อ.ภูเขียว อ.บำเหน็จณรงค์ อ.จัตุรัส ประชาชนได้รับผลกระทบ 522 ครัวเรือน 1,639 คน ไม่มีผู้ได้รับบาดเจ็บและไม่มีผู้เสียชีวิต** โดย สนง.ปภ.จ.ชัยภูมิ อำเภอ หน่วยทหารในพื้นที่ จนท.ตร. อปท.จิตอาสา อปพร. อาสาสมัคร มูลนิธิ หน่วยงานที่เกี่ยวข้องเข้าให้การช่วยเหลือยกของขึ้นที่สูง และเร่งระบายน้ำออกจากพื้นที่

ปัจจุบันยังมีสถานการณ์ในพื้นที่ 2 อ. 9 ต. 20 ม. ได้แก่ **อ.บำเหน็จณรงค์ อ.จัตุรัส ประชาชนได้รับผลกระทบ 18 ครัวเรือน 57 คน ระดับน้ำลดลง**





30) จ.นครราชสีมา วันที่ 25-30 ก.ย. 69 เกิดฝนตกหนักน้ำล้นตลิ่งเข้าท่วมในพื้นที่ **5 อ. 16 ต. 45 ม.** ได้แก่ **อ.ปากช่อง อ.ปักธงชัย อ.ด่านขุนทด อ.สีคิ้ว อ.วังน้ำเขียว ประชาชนได้รับผลกระทบ 2,686 ครัวเรือน 8,434 คน ไม่มีผู้ได้รับบาดเจ็บและไม่มีผู้เสียชีวิต** โดย สนง.ปภ.จ.นครราชสีมา สนง.ปภ.จ.นครราชสีมา สาขาปากช่องอำเภอ หน่วยทหารในพื้นที่ จนท.ตร. อปท. จิตอาสา อปพร. อาสาสมัคร มูลนิธิ หน่วยงานที่เกี่ยวข้องเข้าให้การช่วยเหลือยกของขึ้นที่สูง และเร่งระบายน้ำออกจากพื้นที่ **เปิดศูนย์พักพิงชั่วคราว 8 จุด มีผู้ประสบภัยเข้าพัก 3 จุด ได้แก่ อบต.ขนงพระ** (มีผู้พักพิง 1 คน) **มูลนิธิสว่างวิชาธรรมสถาน** (มีผู้พักพิง 2 คน) **วัดท่ามะนาว** (มีผู้พักพิง 42 คน) **ปัจจุบันสถานการณ์คลี่คลายแล้ว**





31) จ.สุรินทร์ วันที่ 26-30 ก.ย. 69 เกิดฝนตกหนักน้ำท่วมในพื้นที่ **2 อ. 10 ต. 65 ม.** ได้แก่ **อ.พนมดงรัก อ.ปราสาท ประชาชนได้รับผลกระทบ 200 ครัวเรือน 628 คน ไม่มีผู้ได้รับบาดเจ็บและไม่มีผู้เสียชีวิต** โดย สนง.ปภ.จ.สุรินทร์ อำเภอ จนท.ตร. อปท. จิตอาสา อปพร. อาสาสมัคร มูลนิธิ พร้อมหน่วยงานที่เกี่ยวข้องเข้าให้การช่วยเหลือยกของขึ้นที่สูงและเร่งระบายน้ำออกจากพื้นที่ **ปัจจุบันระดับน้ำลดลง**





33) กรุงเทพมหานคร วันที่ 25-30 ก.ย. 69 เกิดฝนตกหนักทำให้น้ำท่วมในพื้นที่ **ประชาชนได้รับผลกระทบประมาณ 329,000 ครัวเรือน 700,000 คน มีผู้เสียชีวิต 4 ราย ไม่มีผู้ได้รับบาดเจ็บ** โดย กรุงเทพมหานคร กรมป้องกันและบรรเทาสาธารณภัย สำนักการระบายน้ำ สำนักงานเขต หน่วยทหารในพื้นที่ จนท.ตร. อปท. จิตอาสา อปพร. อาสาสมัคร มูลนิธิ หน่วยงานที่เกี่ยวข้องเข้าให้การช่วยเหลืออำนวยความสะดวกด้านการจราจร เร่งระบายน้ำออกจากพื้นที่ และเปิดศูนย์พักพิงชั่วคราว 233 แห่ง **ปัจจุบันระดับน้ำทรงตัว**





2. การคาดการณ์ลักษณะอากาศ

พยากรณ์อากาศกรมอุตุนิยมวิทยา ประจำวันที่ 30 ก.ย. 69 เวลา 17.00 น.

พยากรณ์อากาศ 24 ชั่วโมงข้างหน้า ภาคใต้มีฝนตกหนักบางแห่ง ส่วนประเทศไทยตอนบนมีฝนฟ้าคะนองบางพื้นที่ ขอให้ประชาชนในภาคใต้ระวังอันตรายจากฝนตกหนักและฝนที่ตกสะสม ทั้งนี้เนื่องจากมรสุมตะวันตกเฉียงใต้ที่พัดปกคลุมทะเลอันดามัน ประเทศไทย และอ่าวไทยมีกำลังอ่อนลง ในขณะที่มีลมใต้และลมตะวันออกเฉียงใต้พัดปกคลุมอ่าวไทยตอนล่าง

สำหรับคลื่นลมบริเวณทะเลอันดามันตอนบนมีกำลังปานกลาง โดยมีคลื่นสูง 1-2 เมตร บริเวณที่มีฝนฟ้าคะนองคลื่นสูงมากกว่า 2 เมตร ขอให้ชาวเรือบริเวณทะเลอันดามันและอ่าวไทยหลีกเลี่ยงการเดินเรือในบริเวณที่มีฝนฟ้าคะนองไว้ด้วย

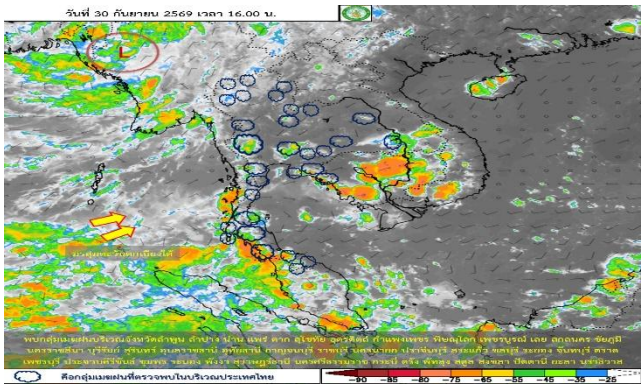

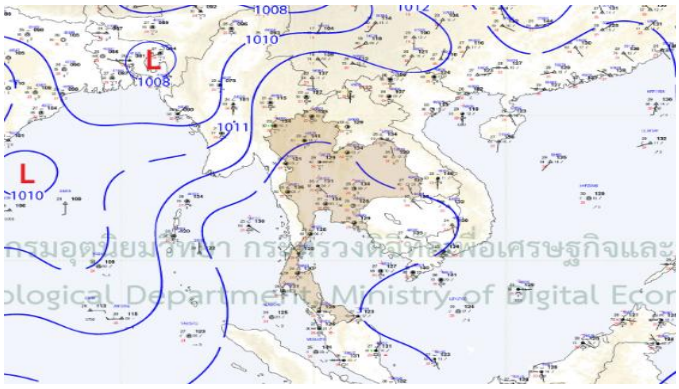

3. ข้อมูลปริมาณฝนสูงสุดรายภาค เวลา 13.00 น. วันที่ 29 ก.ย. 69 ถึงเวลา 13.00 น. วันที่ 30 ก.ย. 69 (ข้อมูลกรมอุตุนิยมวิทยา)

ภาค	จังหวัด	สถานีวัด	อำเภอ/เขต	ปริมาณฝน (มม.)
เหนือ	ตาก	-	เมืองฯ	16.4
ตะวันออกเฉียงเหนือ	บึงกาฬ	-	เมืองฯ	0.4
กลาง	ราชบุรี	-	เมืองฯ	16.2
ตะวันออก	ฉะเชิงเทรา	-	สนามชัยเขต	19.4
ใต้ฝั่งตะวันออก	สุราษฎร์ธานี	-	กาญจนดิษฐ์	45.0
ใต้ฝั่งตะวันตก	พังงา	-	ตะกั่วป่า	55.4
กรุงเทพมหานคร/ปริมณฑล	-	-	-	-
เกณฑ์ปริมาณน้ำฝน	0.1-10.0 มม.= ฝนเล็กน้อย	10.1-35.0 มม. = ฝนปานกลาง	35.1-90.0 มม. = ฝนหนัก	มากกว่า90.1มม.=ฝนหนักมาก

4. ข้อมูลอุณหภูมิรายภาค (กรมอุตุนิยมวิทยา ณ วันที่ 30 ก.ย. 69)

ภาค	อุณหภูมิต่ำสุด (°C)	จังหวัด	อุณหภูมิสูงสุด (°C)	จังหวัด
เหนือ	21.5	ตาก	34.3	เพชรบูรณ์
ตะวันออกเฉียงเหนือ	22.0	นครราชสีมา	36.0	นครราชสีมา
กลาง	23.4	นครสวรรค์ กาญจนบุรี	35.3	ลพบุรี
ตะวันออก	23.0	ฉะเชิงเทรา	33.7	ฉะเชิงเทรา จันทบุรี
ใต้	22.2	เพชรบุรี	36.5	ยะลา
กรุงเทพฯ และปริมณฑล	26.0	สมุทรปราการ กรุงเทพมหานคร	35.0	ปทุมธานี

*** อุณหภูมิยอดดอย/ยอดภู ต่ำสุด 9.0 องศาเซลเซียส (ยอดดอยอินทนนท์ อ.จอมทอง จ.เชียงใหม่)

5. ข้อสั่งการรัฐมนตรีว่าการกระทรวงมหาดไทย/ผู้บัญชาการป้องกันและบรรเทาสาธารณภัยแห่งชาติ

กองบัญชาการป้องกันและบรรเทาสาธารณภัยแห่งชาติ ได้มีหนังสือ ด่วนที่สุด ที่ มท (บกปภ) 0624/ว 359 ลงวันที่ 19 พฤษภาคม 2569 เรื่องการเตรียมความพร้อมรับสถานการณ์อุทกภัยในช่วงฤดูฝน ปี 2569 https://url.in.th/XUkta

6. แจ้งเตือนสถานการณ์

กองอำนวยการป้องกันและบรรเทาสาธารณภัยกลาง มีหนังสือ ด่วนที่สุด ที่ มท (กปภก) 0610/ว 1411 ,1412 ,1413 ลงวันที่ 23 กันยายน 2569 เรื่อง แจ้งเตือนสถานการณ์น้ำลุ่มน้ำเจ้าพระยา ฉบับที่ 5 จากการคาดการณ์ในช่วง 1-9 วันข้างหน้า เขื่อนเจ้าพระยามีความจำเป็นต้องระบายน้ำผ่านท้าย ในอัตราระหว่าง 1,500 - 2,000 ลูกบาศก์เมตรต่อวินาที ซึ่งจะส่งผลให้ระดับน้ำเพิ่มสูงขึ้นจากปัจจุบันอีกประมาณ 0.70 - 1.70 เมตร จึงขอให้จังหวัด และกรุงเทพมหานครประชาสัมพันธ์แจ้งเตือนหน่วยงานที่เกี่ยวข้อง ภาคเอกชนที่ประกอบกิจการในแม่น้ำ/คลอง เช่น งานก่อสร้างเขื่อนป้องกันตลิ่ง แพร้านอาหาร เป็นต้น รวมทั้งประชาชนที่อาศัยอยู่ในพื้นที่ริมสองฝั่งแม่น้ำ/คลอง ให้เฝ้าระวังและติดตามสถานการณ์อย่างใกล้ชิด https://url.in.th/MRMWd

7. ปริมาณน้ำในอ่างเก็บน้ำที่อยู่ในเกณฑ์เฝ้าระวัง (ข้อมูลกรมชลประทาน วันที่ 30 ก.ย. 69)

อ่างเก็บน้ำขนาดใหญ่ที่ปริมาณน้ำเก็บกักอยู่ในเกณฑ์มากกว่าร้อยละ 80 ของความจุอ่างฯ จำนวน 14 อ่าง (แม่งัดสมบูรณ์ชล กิ่วลม กิ่วคอหมา ลำพระเพลิง สิรินธร ป่าสักชลสิทธิ์ ศรีนครินทร์ วชิราลงกรณ ขุนด่านปราการชล คลองสียัด หนองปลาไหล ประแสร์ นฤบดินทร์จินดา และแก่งกระจาน)

อ่างเก็บน้ำขนาดใหญ่ที่ปริมาณน้ำเก็บกักน้อยกว่าหรือเท่ากับร้อยละ 30 ของความจุอ่างฯ จำนวน 0 อ่าง

อ่างเก็บน้ำ	ความจุที่ รนก. (ล้าน ม^3)	ปริมาตรน้ำในอ่างฯ		ปริมาตรน้ำใช้การได้		ปริมาตรน้ำไหลลงอ่างฯ		ปริมาตรน้ำระบาย		ปริมาตรน้ำรับได้อีก (ล้าน ม^3)
		ปริมาตร (ล้าน ม^3)	% น้ำเก็บกัก	ปริมาตร (ล้าน ม^3)	% น้ำใช้การ	วันนี้ (ล้าน ม^3)	เมื่อวาน (ล้าน ม^3)	วันนี้ (ล้าน ม^3)	เมื่อวาน (ล้าน ^{3})	
1. แม่งัดสมบูรณ์ชล (ชม)	265	246	93	234	93	1.07	0.84	0.41	0.51	19
2. กิ่วลม (ลป)	106	98	92	94	92	3.35	2.31	2.10	2.07	8
3. กิ่วคอหมา (ลป)	170	162	95	156	95	1.06	1.06	0.39	0.39	8
4. ลำพระเพลิง (นม)	155	126	81	125	81	3.45	6.29	1.45	1.34	29
5. สิรินธร (อบ)	1,966	1,798	91	967	85	7.95	6.72	7.13	8.63	168
6. ป่าสักชลสิทธิ์ (ลบ)	872	931	107	916	107	47.54	52.95	9.94	2.16	-59
7. ศรีนครินทร์ (กจ)	17,745	16,582	93	6,317	84	207.89	240.93	2.01	2.01	1,163
8. วชิราลงกรณ (กจ)	8,860	8,679	98	5,667	97	176.51	287.63	30.10	0.00	181
9. ขุนด่านปราการชล (นย)	224	216	96	211	96	4.20	11.48	5.48	13.41	8
10. คลองสียัด (ฉช)	420	406	97	376	96	20.83	48.54	34.70	43.41	14
11. หนองปลาไหล (รย)	164	149	91	135	90	3.26	10.05	0.42	0.43	15
12. ประแสร์ (รย)	295	326	110	306	111	19.26	33.19	31.49	33.20	-31
13. นฤบดินทร์จินดา (ปจ)	295	274	93	260	93	3.69	5.47	0.00	0.00	21
14. แก่งกระจาน (พบ)	710	716	101	651	101	23.81	39.39	8.64	8.64	-6
*หมายเหตุ	ปริมาณน้ำที่มากกว่า ร้อยละ 80					ปริมาณน้ำที่น้อยกว่าหรือเท่ากับ ร้อยละ 30				

8. สถิติอุบัติเหตุทางถนน วันที่ 30 ก.ย. 69 (ข้อมูลจาก บริษัท กลางคุ้มครองผู้ประสบภัยจากรถ จำกัด ยังไม่รวมข้อมูล สตช. และ สธ.)

วันที่	ผู้เสียชีวิต	ผู้บาดเจ็บ	รวม
29 ก.ย. 69	27	2,327	2,354
1 - 29 ก.ย. 69	835	71,006	71,841
1 ม.ค. - 29 ก.ย. 69	9,617	682,255	691,872

จึงเรียนมาเพื่อโปรดทราบ

ศูนย์อำนวยการบรรเทาสาธารณภัย

กรมป้องกันและบรรเทาสาธารณภัย