รายงานสถานการณ์สาธารณภัย

กรมป้องกันและบรรเทาสาธารณภัย กระทรวงมหาดไทย

ศูนย์อำนวยการบรรเทาสาธารณภัย (ส่วนปฏิบัติการ) https://direct.disaster.go.th/directing/home

โทรสาร 0-2241-7450-6 สายด่วนนิรภัย 1784 Line @1784DDPM

รายงานที่ 591/2569 **วันที่ 23 ตุลาคม 2569** **(เวลา 06.00 น.)**

กรมป้องกันและบรรเทาสาธารณภัยขอรายงานสถานการณ์สาธารณภัยประจำวัน ดังนี้

1. สถานการณ์สาธารณภัย

1.1 อุทกภัย

ห้วงวันที่ 16 ก.ย. - 23 ต.ค. 69 มีสถานการณ์อุทกภัยในพื้นที่ **51 จ.** (เชียงราย แม่ฮ่องสอน เชียงใหม่ ลำพูน พะเยา น่าน ลำปาง แพร่ ตาก เพชรบูรณ์ พิษณุโลก กำแพงเพชร พิจิตร นครสวรรค์ บุรีรัมย์ ยโสธร ชัยภูมิ สุรินทร์ นครราชสีมา อุทัยธานี ลพบุรี สิงห์บุรี ชัยนาท สุพรรณบุรี กาญจนบุรี อ่างทอง พระนครศรีอยุธยา สมุทรปราการ สระบุรี ปทุมธานี นนทบุรี นครปฐม ราชบุรี สมุทรสาคร สมุทรสงคราม เพชรบุรี นครนายก ปราจีนบุรี ฉะเชิงเทรา สระแก้ว ชลบุรี ระยอง จันทบุรี ตราด ชุมพร ระนอง สุราษฎร์ธานี กระบี่ พังงา ตรัง สตูล) **324 อ. 2,131 ต. 16,129 ม. และกรุงเทพมหานคร 38 เขต 118 แขวง ประชาชนได้รับผลกระทบ 2,189,880 ครัวเรือน 6,759,036 คน มีผู้เสียชีวิต 83 ราย** (จ.เชียงใหม่ 1 ราย ตาก 1 ราย สิงห์บุรี 2 ราย สุพรรณบุรี 5 ราย กาญจนบุรี 2 ราย สระบุรี 2 ราย พระนครศรีอยุธยา 1 ราย สมุทรปราการ 9 ราย ปทุมธานี 2 ราย สระแก้ว 6 ราย ปราจีนบุรี 26 ราย ฉะเชิงเทรา 8 ราย ระยอง 1 ราย จันทบุรี 2 ราย นครนายก 6 ราย สมุทรสงคราม 2 ราย ราชบุรี 1 ราย ตรัง 1 ราย เพชรบุรี 1 ราย และ กรุงเทพมหานคร 4 ราย)

ปัจจุบันยังคงมีสถานการณ์ในพื้นที่ 16 จ. (พิษณุโลก นครสวรรค์ อุทัยธานี นครนายก ปราจีนบุรี ฉะเชิงเทรา ชลบุรี ลพบุรี สุพรรณบุรี กาญจนบุรี อ่างทอง พระนครศรีอยุธยา สมุทรปราการ นครปฐม ราชบุรี สมุทรสงคราม) **60 อ.** 432 ต. 2,988 ม. **และกรุงเทพมหานคร 2 เขต 14 แขวง ประชาชนได้รับผลกระทบ 375,726 ครัวเรือน 1,131,401 คน**

จังหวัด	ผลกระทบ			รายชื่ออำเภอ	ผลกระทบ				สถานการณ์ปัจจุบัน
	อำเภอ	ตำบล	หมู่บ้าน		ครัวเรือน	เสียชีวิต	บาดเจ็บ	สูญหาย	
ภาคเหนือ รวม 3 จ. 5 อ. 18 ต. 77 ม. ประชาชนได้รับผลกระทบ 802 ครัวเรือน									
1. พิษณุโลก	1	3	5	บางระกำ	45	-	-	-	ระดับน้ำลดลง
2. นครสวรรค์	2	4	37	ชุมแสง ท่าตะโก	517	-	-	-	ระดับน้ำลดลง
3. อุทัยธานี	2	11	35	เมืองฯ สว่างอารมณ์	240	-	-	-	ระดับน้ำลดลง
ภาคตะวันออก รวม 4 จ. 9 อ. 37 ต. 335 ม. ประชาชนได้รับผลกระทบ 64,836 ครัวเรือน									
4. นครนายก	2	12	117	องครักษ์ บ้านนา	23,835	6	-	-	ระดับน้ำลดลง
5. ปราจีนบุรี	3	12	91	ศรีมหาโพธิ บ้านสร้าง ศรีมโหสถ	23,641	26	-	-	ระดับน้ำลดลง
6. ฉะเชิงเทรา	3	8	96	บางน้ำเปรี้ยว เมืองฯ บางคล้า	16,932	8	-	-	ระดับน้ำลดลง
7. ชลบุรี	1	5	31	พนัสนิคม	428	-	-	-	ระดับน้ำลดลง
ภาคกลาง รวม 9 จ. 46 อ. 377 ต. 2,576 ม. ประชาชนได้รับผลกระทบ 141,885 ครัวเรือน									
8. ลพบุรี	1	2	8	เมืองฯ	142	-	-	-	ระดับน้ำลดลง
9. สุพรรณบุรี	8	66	519	บางปลาม้า สองพี่น้อง ดอนเจดีย์ ศรีประจันต์ เมืองฯ สามชุก อู่ทอง เดิมบางนางบวช	24,619	5	-	-	ระดับน้ำลดลง
10. กาญจนบุรี	6	13	33	ด่านมะขามเตี้ย เมืองฯ สังขละบุรี ท่าม่วง ศรีสวัสดิ์ บ่อพลอย	425	2	-	-	ระดับน้ำลดลง
11. อ่างทอง	4	29	142	ป่าโมก ไชโย เมืองฯ วิเศษชัยชาญ	1,367	-	-	-	ระดับน้ำลดลง
12. พระนครศรีอยุธยา	11	153	1,026	เสนา บางบาล ผักไห่ บางไทร พระนครศรีอยุธยา บางปะอิน บางปะหัน ลาดบัวหลวง อุทัย บ้านแพรก บางซ้าย	66,825	1	-	-	ระดับน้ำลดลง
13. สมุทรปราการ	2	6	38	บางเสาธง บางบ่อ	1,890	9	-	-	ระดับน้ำลดลง
14. นครปฐม	3	49	385	บางเลน สามพราน นครชัยศรี	19,058	-	-	-	ระดับน้ำลดลง
15. ราชบุรี	8	26	170	โพธาราม เมืองฯ ดำเนินสะดวก บ้านโป่ง วัดเพลง จอมบึง ปากท่อ บางแพ	11,689	1	-	-	ระดับน้ำลดลง
16. สมุทรสงคราม	3	33	255	เมืองฯ อัมพวา บางคนที	15,870	2	-	-	ระดับน้ำลดลง
กรุงเทพมหานคร 2 เขต 14 แขวง ประชาชนได้รับผลกระทบ 168,203 ครัวเรือน									
กรุงเทพมหานคร	2	14	-	ลาดกระบัง หนองจอก	168,203	4	-	-	ระดับน้ำลดลง

1) จ.พิษณุโลก วันที่ 8 - 23 ต.ค. 69 เกิดเหตุน้ำล้นตลิ่งเข้าท่วมในพื้นที่ **1 อ. 4 ต. 7 ม.** ได้แก่ **อ.บางระกำ ประชาชนได้รับผลกระทบ 69 ครัวเรือน 217 คน ไม่มีผู้เสียชีวิต** โดย สนง.ปภ.จ.พิษณุโลก อำเภอ จนท.ตร. อปท. จิตอาสา อปพร. อาสาสมัคร มูลนิธิ พร้อมหน่วยงานที่เกี่ยวข้องให้การช่วยเหลือยกของขึ้นที่สูงและเร่งระบายน้ำออกจากพื้นที่

ปัจจุบันมีสถานการณ์ในพื้นที่ 1 อ. 3 ต. 5 ม. ได้แก่ อ.บางระกำ ประชาชนได้รับผลกระทบ 45 ครัวเรือน 107 คน ระดับน้ำลดลง




2) จ.นครสวรรค์ วันที่ 20 ก.ย. - 23 ต.ค. 69 เกิดฝนตกหนักน้ำท่วมในพื้นที่ **14 อ. 105 ต. 735 ม.** ได้แก่ **อ.พยุหะคีรี อ.ไพศาลี อ.ท่าตะโก อ.บรรพตพิสัย อ.ลาดยาว อ.เก้าเลี้ยว อ.เมืองฯ อ.ชุมแสง อ.ตากฟ้า อ.แม่วงก์ อ.ตาคลี อ.ชุมตาบง อ.โกรกพระ อ.หนองบัว ประชาชนได้รับผลกระทบ 15,436 ครัวเรือน 48,469 คน ไม่มีผู้เสียชีวิต** โดย สนง.ปภ.จ.นครสวรรค์ อำเภอ จนท.ตร. อปท. จิตอาสา อปพร. อาสาสมัคร มูลนิธิ พร้อมหน่วยงานที่เกี่ยวข้องให้การช่วยเหลือยกของขึ้นที่สูงและเร่งระบายน้ำออกจากพื้นที่ทั้งนี้ ศูนย์ ปภ.เขต 8 กำแพงเพชร สนับสนุน รถผลิตน้ำดื่ม 1 คัน รถประกอบอาหาร 1 คัน รถบรรทุกเครื่องสูบน้ำระยะไกล 2 คัน เรือท้องแบน 5 ลำ เรือกู้ภัยเปิดหัว 2 ลำ เรือพาย 10 ลำ **เปิดศูนย์พักพิง 5 แห่ง ในพื้นที่ 3 อ.** ดังนี้ **อ.ตาคลี** (ศูนย์พักพิง 3 แห่ง มีผู้เข้าพัก 41 คน) **อ.ท่าตะโก** (ศูนย์พักพิง 1 แห่ง มีผู้เข้าพัก 2 คน) **อ.ลาดยาว** (ศูนย์พักพิง 1 แห่ง มีผู้เข้าพัก 15 คน)

ปัจจุบันมีสถานการณ์ในพื้นที่ 2 อ. 4 ต. 37 ม. ได้แก่ **อ.ท่าตะโก อ.ชุมแสง ประชาชนได้รับผลกระทบ 517 ครัวเรือน 1,623 คน ระดับน้ำลดลง**




3) จ.อุทัยธานี วันที่ 22 ก.ย. - 23 ต.ค. 69 เกิดฝนตกหนักน้ำไหลหลากในพื้นที่ **8 อ. 68 ต. 558 ม.** ได้แก่ **อ.หนองฉาง อ.ห้วยคต อ.สว่างอารมณ์ อ.หนองขาหย่าง อ.บ้านไร่ อ.ลานสัก อ.เมืองฯ อ.ทัพทัน ประชาชนได้รับผลกระทบ 4,957 ครัวเรือน 10,580 คน ไม่มีผู้เสียชีวิต** โดย ศปภ.เขต 16 ชัยนาท สนง.ปภ.จ.อุทัยธานี อำเภอ จนท.ตร. อปท. จิตอาสา อปพร. อาสาสมัคร มูลนิธิ พร้อมหน่วยงาน ที่เกี่ยวข้องเข้าให้การช่วยเหลือยกของขึ้นที่สูงและเร่งระบายน้ำออกจากพื้นที่

ปัจจุบันมีสถานการณ์ในพื้นที่ 2 อ. 11 ต. 35 ม. ได้แก่ **อ.เมืองฯ อ.สว่างอารมณ์ ประชาชนได้รับผลกระทบ 240 ครัวเรือน 894 คน ระดับน้ำลดลง**




4) จ.นครนายก วันที่ 26 ก.ย. - 23 ต.ค. 69 เกิดฝนตกหนักน้ำล้นตลิ่งเข้าท่วมในพื้นที่ **4 อ. 44 ต. 490 ม.** ได้แก่ **อ.ปากพลี อ.เมืองฯ อ.บ้านนา อ.องครักษ์ ประชาชนได้รับผลกระทบ 58,400 ครัวเรือน 183,376 คน มีผู้เสียชีวิต 6 ราย** โดย สนง.ปภ.จ.นครนายก อำเภอ หน่วยทหารในพื้นที่ จนท.ตร. อปท. จิตอาสา อปพร. อาสาสมัคร มูลนิธิพร้อมหน่วยงานที่เกี่ยวข้องให้การช่วยเหลือยกของขึ้นที่สูง และเร่งระบายน้ำออกจากพื้นที่ ทั้งนี้ กองทัพเรือ สนับสนุนเครื่องผลักดันน้ำในพื้นที่ อ.องครักษ์

ปัจจุบันยังมีสถานการณ์ในพื้นที่ 2 อ. 12 ต. 117 ม. ได้แก่ **อ.องครักษ์ อ.บ้านนา ประชาชนได้รับผลกระทบ 23,835 ครัวเรือน 74,842 คน ระดับน้ำลดลง**




5) จ.ปราจีนบุรี วันที่ 21 ก.ย. - 23 ต.ค. 69 เกิดน้ำล้นตลิ่งเข้าท่วมบ้านเรือนประชาชนในพื้นที่ **7 อ. 65 ต. 692 ม.** ได้แก่ **อ.กบินทร์บุรี อ.ศรีมหาโพธิ อ.เมืองฯ อ.ประจันตคาม อ.บ้านสร้าง อ.ศรีมโหสถ อ.นาดี ประชาชนได้รับผลกระทบ 60,775 ครัวเรือน 190,834 คน โรงเรียน 4 แห่ง โรงพยาบาล 1 แห่ง มีผู้เสียชีวิต 26 ราย** โดย ศูนย์ปภ. เขต 3 ปราจีนบุรี สนง.ปภ.จ.ปราจีนบุรี อำเภอ จนท.ตร. อปท. จิตอาสา อปพร. อาสาสมัคร มูลนิธิ หน่วยงานที่เกี่ยวข้องให้การช่วยเหลือยกของขึ้นที่สูงและเร่งระบายน้ำออกจากพื้นที่

ปัจจุบันยังมีสถานการณ์ในพื้นที่ 3 อ. 12 ต. 91 ม. ได้แก่ **อ.ศรีมหาโพธิ อ.บ้านสร้าง อ.ศรีมโหสถ ประชาชนได้รับผลกระทบ 23,641 ครัวเรือน 74,233 คน ระดับน้ำลดลง**




6) จ.ฉะเชิงเทรา วันที่ 22 ก.ย. - 23 ต.ค. 69 เกิดน้ำล้นตลิ่งเข้าท่วมบ้านเรือนประชาชนในพื้นที่ **11 อ. 93 ต. 873 ม.** ได้แก่ **อ.บางน้ำเปรี้ยว อ.พนมสารคาม อ.บางคล้า อ.ท่าตะเกียบ อ.สนามชัยเขต อ.แปลงยาว อ.เมืองฯ อ.บ้านโพธิ์ อ.บางปะกง อ.คลองเขื่อน อ.ราชสาส์น ประชาชนได้รับผลกระทบ 65,216 ครัวเรือน 185,631 คน มีผู้เสียชีวิต 8 ราย** โดย สนง.ปภ.จ.ฉะเชิงเทรา อำเภอ จนท.ตร. อปท. จิตอาสา อปพร. อาสาสมัคร มูลนิธิ พร้อมหน่วยงานที่เกี่ยวข้องให้การช่วยเหลือยกของขึ้นที่สูงและเร่งระบายน้ำออกจากพื้นที่

ปัจจุบันยังมีสถานการณ์ในพื้นที่ 3 อ. 8 ต. 96 ม. ได้แก่ อ.บางน้ำเปรี้ยว อ.บางคล้า อ.เมืองฯ ประชาชนได้รับผลกระทบ 16,932 ครัวเรือน 53,166 คน ระดับน้ำลดลง




7) จ.ชลบุรี วันที่ 25 ก.ย. - 23 ต.ค. 69 เกิดฝนตกหนักน้ำเข้าท่วมในพื้นที่ **10 อ. 81 ต. 773 ม.** ได้แก่ **อ.เมืองฯ อ.พนัสนิคม อ.ศรีราชา อ.บางละมุง อ.สัตหีบ อ.บ้านบึง อ.หนองใหญ่ อ.เกาะจันทร์ อ.พานทอง อ.บ่อทอง ประชาชนได้รับผลกระทบ 165,603 ครัวเรือน 519,993 คน ไม่มีผู้เสียชีวิต** โดย สนง.ปภ.จ.ชลบุรี อำเภอ หน่วยทหารในพื้นที่ จนท.ตร. อปท. จิตอาสา อปพร. อาสาสมัคร มูลนิธิ พร้อมหน่วยงานที่เกี่ยวข้องให้การช่วยเหลือยกของขึ้นที่สูงและเร่งระบายน้ำออกจากพื้นที่

ปัจจุบันยังมีสถานการณ์ในพื้นที่ 1 อ. 5 ต. 31 ม. ได้แก่ **อ.พนัสนิคม ประชาชนได้รับผลกระทบ 428 ครัวเรือน 1,344 คน ระดับน้ำลดลง**




8) จ.ลพบุรี วันที่ 25 ก.ย. - 23 ต.ค. 69 เกิดฝนตกหนักน้ำไหลหลากในพื้นที่ **6 อ. 33 ต. 115 ม.** ได้แก่ **อ.เมืองฯ อ.ท่าหลวง อ.พัฒนานิคม อ.โคกสำโรง อ.บ้านหมี่ อ.สระโบสถ์ ประชาชนได้รับผลกระทบ 2,716 ครัวเรือน 5,102 คน ไม่มีผู้เสียชีวิต** โดย สนง.ปภ.จ.ลพบุรี อำเภอ จนท.ตร. อปท. จิตอาสา อปพร. อาสาสมัคร มูลนิธิ หน่วยงานที่เกี่ยวข้องให้การช่วยเหลือยกของขึ้นที่สูงและเร่งระบายน้ำออกจากพื้นที่

ปัจจุบันยังมีสถานการณ์ในพื้นที่ 1 อ. 2 ต. 8 ม. ได้แก่ อ.เมืองฯ ประชาชนได้รับผลกระทบ 142 ครัวเรือน 284 คน ระดับน้ำลดลง




9) จ.สุพรรณบุรี วันที่ 17 ก.ย. - 23 ต.ค. 69 เกิดฝนตกหนักและน้ำล้นตลิ่งเข้าท่วมในพื้นที่ **10 อ. 108 ต. 945 ม. 19 ชุมชน** ได้แก่ **อ.บางปลาม้า อ.สองพี่น้อง อ.เมืองฯ อ.ศรีประจันต์ อ.ดอนเจดีย์ อ.สามชุก อ.เดิมบางนางบวช อ.อู่ทอง อ.ด่านช้าง อ.หนองหญ้าไซ ประชาชนได้รับผลกระทบ 33,061 ครัวเรือน 88,413 คน มีผู้เสียชีวิต 5 ราย** โดย สนง.ปภ.จ.สุพรรณบุรี อำเภอ อปท. จิตอาสา อปพร. อาสาสมัคร มูลนิธิ พร้อมหน่วยงานที่เกี่ยวข้องให้การช่วยเหลือยกของขึ้นที่สูง และเร่งระบายน้ำออกจากพื้นที่

ปัจจุบันยังมีสถานการณ์ในพื้นที่ 8 อ. 66 ต. 519 ม. ได้แก่ อ.บางปลาม้า อ.สองพี่น้อง อ.เมืองฯ อ.ศรีประจันต์ อ.ดอนเจดีย์ อ.สามชุก อ.เดิมบางนางบวช อ.อู่ทอง ประชาชนได้รับผลกระทบ 24,619 ครัวเรือน 69,643 คน ระดับน้ำลดลง




10) จ.กาญจนบุรี วันที่ 27 ก.ย. - 23 ต.ค. 69 เกิดฝนตกหนักน้ำล้นตลิ่งเข้าท่วมในพื้นที่ **13 อ. 93 ต. 935 ม.** ได้แก่ **อ.ไทรโยค อ.เลาขวัญ อ.ห้วยกระเจา อ.หนองปรือ อ.พนมทวน อ.ด่านมะขามเตี้ย อ.ท่าม่วง อ.ท่ามะกา อ.บ่อพลอย อ.ศรีสวัสดิ์ อ.ทองผาภูมิ อ.เมืองฯ อ.สังขละบุรี ประชาชนได้รับผลกระทบ 10,250 ครัวเรือน 32,185 คน มีผู้เสียชีวิต 2 ราย** โดย สนง.ปภ.จ.กาญจนบุรี อำเภอ จนท.ตร. อปท. จิตอาสา อปพร. อาสาสมัคร มูลนิธิ หน่วยงานที่เกี่ยวข้องให้การช่วยเหลือยกของขึ้นที่สูงและเร่งระบายน้ำออกจากพื้นที่

ปัจจุบันยังมีสถานการณ์ในพื้นที่ 6 อ. 13 ต. 33 ม. ได้แก่ อ.ด่านมะขามเตี้ย อ.เมืองฯ อ.สังขละบุรี อ.ท่าม่วง อ.ศรีสวัสดิ์ อ.บ่อพลอย ประชาชนได้รับผลกระทบ 425 ครัวเรือน 696 คน ระดับน้ำลดลง




11) จ.อ่างทอง วันที่ 25 ก.ย. - 23 ต.ค. 69 เกิดฝนตกหนักน้ำล้นตลิ่งเข้าท่วมในพื้นที่ **7 อ. 72 ต. 433 ม.** ได้แก่ **อ.ป่าโมก อ.วิเศษชัยชาญ อ.ไชโย อ.เมืองฯ อ.สามโก้ อ.โพธิ์ทอง อ.แสวงหา ประชาชนได้รับผลกระทบ 3,374 ครัวเรือน 13,376 คน ไม่มีผู้เสียชีวิต** โดย สนง.ปภ.จ.อ่างทอง อำเภอ จนท.ตร. อปท. จิตอาสา อปพร. อาสาสมัคร มูลนิธิ หน่วยงานที่เกี่ยวข้องให้การช่วยเหลือยกของขึ้นที่สูงและเร่งระบายน้ำออกจากพื้นที่

ปัจจุบันยังมีสถานการณ์ในพื้นที่ 4 อ. 29 ต. 142 ม. ได้แก่ **อ.ป่าโมก อ.วิเศษชัยชาญ อ.ไชโย อ.เมืองฯ ประชาชนได้รับผลกระทบ 1,367 ครัวเรือน 4,292 คน ระดับน้ำลดลง**




12) จ.พระนครศรีอยุธยา วันที่ 21 ก.ย. - 23 ต.ค. 69 เกิดเหตุน้ำล้นตลิ่ง เนื่องจากเขื่อนเจ้าพระยาระบายน้ำ เพิ่มมากขึ้น ส่งผลให้พื้นที่ริมสองฝั่งแม่น้ำน้อย และคลองสาขา มีปริมาณน้ำเพิ่มสูงขึ้น ไหลเข้าท่วมบ้านเรือนประชาชนในพื้นที่ **16 อ. 205 ต. 1,360 ม. 68 ชุมชน** ได้แก่ **อ.เสนา อ.บางบาล อ.ผักไห่ อ.บางไทร อ.บางปะอิน อ.ลาดบัวหลวง อ.พระนครศรีอยุธยา อ.บางปะหัน อ.นครหลวง อ.วังน้อย อ.อุทัย อ.ท่าเรือ อ.ภาชี อ.บ้านแพรก อ.บางซ้าย อ.มหาราช ประชาชนได้รับผลกระทบ 74,110 ครัวเรือน 232,705 คน มีผู้เสียชีวิต 1 ราย** โดย สนง.ปภ.จ.พระนครศรีอยุธยา อำเภอ จนท.ตร. อปท. จิตอาสา อปพร. อาสาสมัคร มูลนิธิ หน่วยงานที่เกี่ยวข้องให้การช่วยเหลือยกของขึ้นที่สูงและเร่งระบายน้ำออกจากพื้นที่

ปัจจุบันยังมีสถานการณ์ในพื้นที่ 11 อ. 153 ต. 1,026 ม. ได้แก่ **อ.เสนา อ.บางบาล อ.ผักไห่ อ.บางไทร อ.บางปะอิน อ.ลาดบัวหลวง อ.พระนครศรีอยุธยา อ.บางปะหัน อ.อุทัย อ.บ้านแพรก อ.บางซ้าย ประชาชนได้รับผลกระทบ 66,825 ครัวเรือน 209,831 คน ระดับน้ำลดลง**




13) จ.สมุทรปราการ วันที่ 25 ก.ย. - 23 ต.ค. 69 เกิดฝนตกหนักน้ำท่วมในพื้นที่ **6 อ. 38 ต. 382 ม.** ได้แก่ **อ.เมืองฯ อ.บางเสาธง อ.บางพลี อ.บางบ่อ อ.พระประแดง อ.พระสมุทรเจดีย์ ประชาชนได้รับผลกระทบ 225,442 ครัวเรือน 707,888 คน มีผู้เสียชีวิต 9 ราย** โดย สนง.ปภ.จ.สมุทรปราการ อำเภอ จนท.ตร. อปท. จิตอาสา อปพร. อาสาสมัคร มูลนิธิ พร้อมหน่วยงานที่เกี่ยวข้องให้การช่วยเหลือยกของขึ้นที่สูงและเร่งระบายน้ำออกจากพื้นที่

ปัจจุบันยังมีสถานการณ์ในพื้นที่ 2 อ. 6 ต. 38 ม. ได้แก่ **อ.บางเสาธง อ.บางบ่อ ประชาชนได้รับผลกระทบ 1,890 ครัวเรือน 5,935 คน ระดับน้ำลดลง**




14) จ.นครปฐม วันที่ 25 ก.ย. - 23 ต.ค. 69 เกิดฝนตกหนักน้ำท่วมในพื้นที่ **7 อ. 106 ต. 897 ม.** ได้แก่ **อ.เมืองฯ อ.พุทธมณฑล อ.กำแพงแสน อ.นครชัยศรี อ.บางเลน อ.ดอนตูม อ.สามพราน ประชาชนได้รับผลกระทบ 43,687 ครัวเรือน 92,270 คน ไม่มีผู้เสียชีวิต** โดย สนง.ปภ.จ.นครปฐม อำเภอ จนท.ตร. อปท. จิตอาสา อปพร. อาสาสมัคร มูลนิธิ พร้อมหน่วยงานที่เกี่ยวข้องให้การช่วยเหลือยกของขึ้นที่สูงและเร่งระบายน้ำออกจากพื้นที่

ปัจจุบันยังมีสถานการณ์ในพื้นที่ 3 อ. 49 ต. 385 ม. ได้แก่ อ.บางเลน อ.สามพราน อ.นครชัยศรี ประชาชนได้รับผลกระทบ 19,058 ครัวเรือน 28,414 คน ระดับน้ำลดลง




15) จ.ราชบุรี วันที่ 29 ก.ย. - 23 ต.ค. 69 เกิดฝนตกหนักน้ำท่วมในพื้นที่ **9 อ. 94 ต. 746 ม.** ได้แก่ **อ.โพธาราม อ.บางแพ อ.ดำเนินสะดวก อ.เมืองฯ อ.บ้านโป่ง อ.วัดเพลง อ.จอมบึง อ.ปากท่อ อ.สวนผึ้ง ประชาชนได้รับผลกระทบ 31,657 ครัวเรือน 74,701 คน มีผู้เสียชีวิต 1 ราย** โดย สนง.ปภ.จ.ราชบุรี อำเภอ จนท.ตร. อปท. จิตอาสา อปพร. อาสาสมัคร มูลนิธิ พร้อมหน่วยงานที่เกี่ยวข้องให้การช่วยเหลือยกของ ขึ้นที่สูง และเร่งระบายน้ำออกจากพื้นที่

ปัจจุบันยังมีสถานการณ์ในพื้นที่ 8 อ. 26 ต. 170 ม. ได้แก่ **อ.โพธาราม อ.บางแพ อ.ดำเนินสะดวก อ.เมืองฯ อ.บ้านโป่ง อ.วัดเพลง อ.จอมบึง อ.ปากท่อ ประชาชนได้รับผลกระทบ 11,689 ครัวเรือน 28,108 คน ระดับน้ำลดลง**




16) จ.สมุทรสงคราม วันที่ 29 ก.ย. - 23 ต.ค. 69 เกิดฝนตกหนักน้ำท่วมในพื้นที่ **3 อ. 33 ต. 255 ม. 28 ชุมชน** ได้แก่ **อ.เมืองฯ อ.อัมพวา อ.บางคนที ประชาชนได้รับผลกระทบ 22,357 ครัวเรือน 70,201 คน มีผู้เสียชีวิต 2 ราย** โดย สนง.ปภ.จ.สมุทรสงคราม อำเภอ จนท.ตร. อปท. จิตอาสา อปพร. อาสาสมัคร มูลนิธิ พร้อมหน่วยงานที่เกี่ยวข้องให้การช่วยเหลือยกของ ขึ้นที่สูงและเร่งระบายน้ำออกจากพื้นที่

ปัจจุบันยังมีสถานการณ์ในพื้นที่ 3 อ. 33 ต. 255 ม. 28 ชุมชน ได้แก่ **อ.เมืองฯ อ.อัมพวา อ.บางคนที ประชาชนได้รับผลกระทบ 15,870 ครัวเรือน 49,832 คน ระดับน้ำลดลง**




17) กรุงเทพมหานคร วันที่ 25 ก.ย. - 23 ต.ค. 69 เกิดฝนตกหนักทำให้น้ำท่วมในพื้นที่ 38 เขต 118 แขวง **ประชาชนได้รับผลกระทบประมาณ 731,548 ครัวเรือน 2,297,061 คน มีผู้เสียชีวิต 4 ราย** โดย กรุงเทพมหานคร กรมป้องกันและบรรเทาสาธารณภัย สำนักการระบายน้ำ สำนักงานเขต หน่วยทหารในพื้นที่ จนท.ตร. อปท. จิตอาสา อปพร. อาสาสมัคร มูลนิธิ หน่วยงานที่เกี่ยวข้องให้การช่วยเหลือ อำนวยความสะดวกด้านการจราจร เร่งระบายน้ำออกจากพื้นที่ และเปิดศูนย์พักพิงชั่วคราว 233 แห่ง

ปัจจุบันยังมีสถานการณ์ในพื้นที่ 2 เขต 14 แขวง ได้แก่ **ลาดกระบัง หนองจอก ประชาชนได้รับผลกระทบ 168,203 ครัวเรือน 528,157 คน ระดับน้ำลดลง**




2. การคาดการณ์ลักษณะอากาศ

2.1 ประกาศกรมอุตุนิยมวิทยา เรื่อง ฝนตกหนักถึงหนักมากบริเวณประเทศไทย (มีผลกระทบจนถึงวันที่ 25 ตุลาคม 2569) ฉบับที่ 13 (272/2569) วันที่ 23 ต.ค. 69 เวลา 05.00 น.

ในช่วงวันที่ 22-25 ต.ค. 69 ภาคตะวันออกและภาคใต้จะมีฝนตกต่อเนื่องและมีฝนตกหนักถึงหนักมากบางพื้นที่ ส่วนภาคเหนือตอนล่าง ภาคตะวันออกเฉียงเหนือตอนล่าง ภาคกลาง รวมทั้งกรุงเทพมหานครและปริมณฑล ยังคงมีฝนฟ้าคะนองกับมีลมกระโชกแรงบางแห่ง

ขอให้ประชาชนบริเวณดังกล่าวระวังอันตรายจากลมกระโชกแรง ฝนตกหนักถึงหนักมาก และฝนตกสะสมที่เกิดขึ้นต่อเนื่อง ซึ่งอาจทำให้เกิดน้ำท่วมฉับพลันและน้ำป่าไหลหลาก ในพื้นที่ลาดเชิงเขาและพื้นที่ลุ่ม

ทั้งนี้เนื่องจากร่องมรสุมพาดผ่านภาคใต้ ประกอบกับมรสุมตะวันตกเฉียงใต้พัดปกคลุมทะเลอันดามันตอนล่าง ในขณะที่บริเวณความกดอากาศสูงหรือมวลอากาศเย็นจากประเทศจีนจะแผ่ปกคลุมภาคเหนือตอนบน ภาคตะวันออกเฉียงเหนือตอนบน และทะเลจีนใต้ ส่งผลให้มีลมฝ่ายตะวันออกพัดปกคลุมประเทศไทยและอ่าวไทย

สำหรับคลื่นลมบริเวณทะเลอันดามันและอ่าวไทยในบริเวณที่มีฝนฟ้าคะนองจะมีคลื่นสูงมากกว่า 3 เมตร ชาวเรือบริเวณอ่าวไทยและทะเลอันดามัน ควรเดินเรือด้วยความระมัดระวัง รวมทั้งหลีกเลี่ยงการเดินเรือในบริเวณที่มีฝนฟ้าคะนอง

2.2 พยากรณ์อากาศกรมอุตุนิยมวิทยา ประจำวันที่ 23 ต.ค. 69 เวลา 05.00 น.

พยากรณ์อากาศ 24 ชั่วโมงข้างหน้า ภาคตะวันออกและภาคใต้มีฝนตกหนักบางแห่ง ส่วนประเทศไทยตอนบนมีฝนฟ้าคะนองกับมีลมกระโชกแรงบางพื้นที่ ขอให้ประชาชนในบริเวณภาคใต้ระวังอันตรายจากฝนตกหนัก ลมกระโชกแรง และฝนที่ตกสะสม ซึ่งอาจทำให้เกิดน้ำท่วมฉับพลันและน้ำป่าไหลหลากในพื้นที่ลาดเชิงเขาและพื้นที่ลุ่ม

ทั้งนี้เนื่องจากบริเวณความกดอากาศสูงหรือมวลอากาศเย็นปกคลุมภาคเหนือตอนบน ภาคตะวันออกเฉียงเหนือตอนบน และทะเลจีนใต้ ส่งผลให้มีลมตะวันออกเฉียงใต้พัดนำความชื้นจากทะเลจีนใต้และอ่าวไทยเข้ามาปกคลุมภาคตะวันออกเฉียงเหนือตอนล่าง ภาคกลางตอนล่าง รวมทั้งกรุงเทพมหานครและปริมณฑลและภาคตะวันออก ในขณะที่ร่องมรสุมพาดผ่านอ่าวไทยและภาคใต้ตอนกลาง

สำหรับทะเลอันดามันและอ่าวไทย บริเวณที่มีฝนฟ้าคะนองจะมีคลื่นสูงมากกว่า 2 เมตร ชาวเรือควรเดินเรือด้วยความระมัดระวัง รวมทั้งหลีกเลี่ยงการเดินเรือในบริเวณที่มีฝนฟ้าคะนองไว้ด้วย

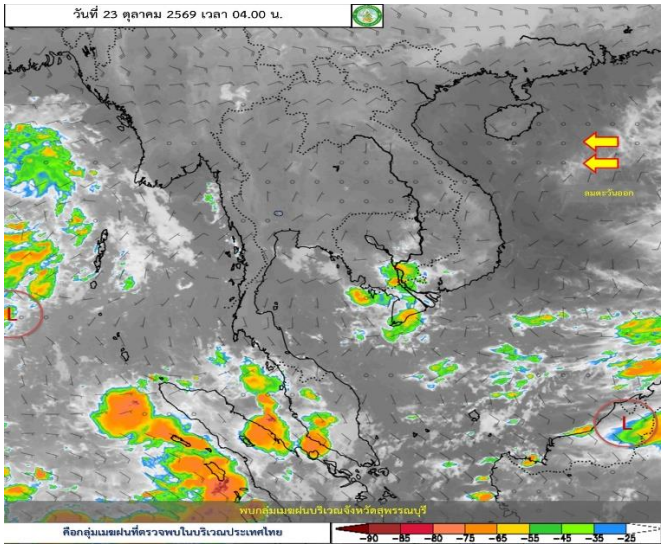

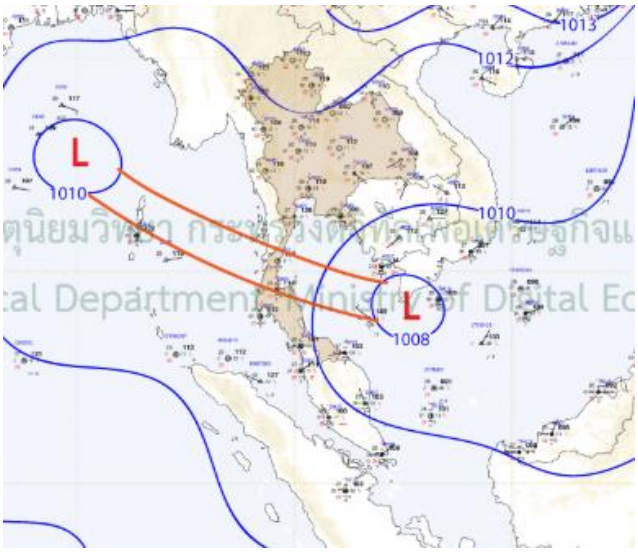

3. ข้อมูลปริมาณฝนสูงสุดรายภาค เวลา 01.00 น. วันที่ 22 ต.ค. 69 ถึงเวลา 01.00 น. วันที่ 23 ต.ค. 69 (ข้อมูลกรมอุตุนิยมวิทยา)

ภาค	จังหวัด	สถานีวัด	อำเภอ/เขต	ปริมาณฝน (มม.)
เหนือ	กำแพงเพชร	-	เมืองฯ	27.4
ตะวันออกเฉียงเหนือ	ยโสธร	-	เมืองฯ	0.4
กลาง	ลพบุรี	ต.บัวชุม	ชัยบาดาล	4.8
ตะวันออก	จันทบุรี	ตะปอน	ขลุง	57.0
ใต้ฝั่งตะวันออก	สุราษฎร์ธานี	-	กาญจนดิษฐ์	29.6
ใต้ฝั่งตะวันตก	ระนอง	-	เมืองฯ	20.8
กรุงเทพมหานคร/ปริมณฑล	กรุงเทพมหานคร	ศูนย์การประชุมแห่งชาติสิริกิติ์	คลองเตย	9.2
เกณฑ์ปริมาณน้ำฝน	0.1-10.0 มม.= ฝนเล็กน้อย	10.1-35.0 มม. = ฝนปานกลาง	35.1-90.0 มม. = ฝนหนัก	มากกว่า 90 มม. = ฝนหนักมาก

4. ข้อมูลอุณหภูมิรายภาค (กรมอุตุนิยมวิทยา ณ วันที่ 23 ต.ค. 69)

ภาค	อุณหภูมิต่ำสุด (°C)	จังหวัด	อุณหภูมิสูงสุด (°C)	จังหวัด
เหนือ	20.1	ตาก	37.0	แม่ฮ่องสอน
ตะวันออกเฉียงเหนือ	21.7	บึงกาฬ	35.7	ขอนแก่น
กลาง	21.1	นครสวรรค์	35.5	กาญจนบุรี
ตะวันออก	22.2	ฉะเชิงเทรา	35.7	จันทบุรี
ใต้	21.3	เพชรบุรี	37.5	สตูล
กรุงเทพฯ และปริมณฑล	24.6	กรุงเทพมหานคร	35.2	กรุงเทพมหานคร

*** อุณหภูมิยอดดอย/ยอดภู ต่ำสุด 10.0 องศาเซลเซียส (ยอดดอยอินทนนท์ อ.จอมทอง จ.เชียงใหม่)

5. ข้อสั่งการรัฐมนตรีว่าการกระทรวงมหาดไทย/ผู้บัญชาการป้องกันและบรรเทาสาธารณภัยแห่งชาติ

กองบัญชาการป้องกันและบรรเทาสาธารณภัยแห่งชาติ ได้มีหนังสือ ด่วนที่สุด ที่ มท (บกปภ) 0624/ว 359 ลงวันที่ 19 พฤษภาคม 2569 เรื่องการเตรียมความพร้อมรับสถานการณ์อุทกภัยในช่วงฤดูฝน ปี 2569 https://url.in.th/XUkta

6. แจ้งเตือนสถานการณ์

กองอำนวยการป้องกันและบรรเทาสาธารณภัยกลาง มีหนังสือ ด่วนที่สุด ที่ มท (กปภก) 0610/ ว 1579,1580,1581 ลงวันที่ 17 ตุลาคม 2569 เรื่อง ฝนตกหนัก อาจเกิดน้ำท่วมฉับพลัน น้ำป่าไหลหลาก ดินโคลนถล่ม น้ำท่วมขัง และลมกระโชกแรง ในช่วงวันที่ 18 - 24 ตุลาคม 2569 https://url.in.th/tglcm

7. ปริมาณน้ำในอ่างเก็บน้ำที่อยู่ในเกณฑ์เฝ้าระวัง (ข้อมูลกรมชลประทาน วันที่ 23 ต.ค. 69)

อ่างเก็บน้ำขนาดใหญ่ที่ปริมาณน้ำเก็บกักน้อยกว่าหรือเท่ากับร้อยละ 30 ของความจุอ่างฯ จำนวน 0 อ่าง

อ่างเก็บน้ำขนาดใหญ่ที่ปริมาณน้ำเก็บกักอยู่ในเกณฑ์มากกว่าร้อยละ 80 ของความจุอ่างฯ จำนวน 22 อ่าง

(สิริกิติ์ แม่งัดสมบูรณ์ชล กิ่วลม กิ่วคอหมา แควน้อยบำรุงแดน แม่มอก จุฬาภรณ์ ลำตะคอง ลำพระเพลิง สิรินธร ป่าสักชลสิทธิ์ ทับเสลา ศรีนครินทร์ วชิราลงกรณ ขุนด่านปราการชล คลองสียัด บางพระ หนองปลาไหล ประแสร์ นฤบดินทร์จินดา แก่งกระจาน และปราณบุรี)

อ่างเก็บน้ำ	ความจุที่ รนก. (ล้าน ม^3)	ปริมาตรน้ำในอ่างฯ		ปริมาตรน้ำใช้การได้		ปริมาตรน้ำไหลลงอ่างฯ		ปริมาตรน้ำระบาย		ปริมาตรน้ำรับได้อีก (ล้าน ม^3)
		ปริมาตร (ล้าน ม^3)	% น้ำเก็บกัก	ปริมาตร (ล้าน ม^3)	% น้ำใช้การ	วันนี้ (ล้าน ม^3)	เมื่อวาน (ล้าน ม^3)	วันนี้ (ล้าน ม^3)	เมื่อวาน (ล้าน ม^3)	
1. สิริกิติ์ (อต)	9,510	7,772	82	4,922	74	10.71	7.42	9.94	9.00	1,738
2. แม่งัดสมบูรณ์ชล (ชม)	265	255	96	242	96	0.53	0.53	0.03	0.19	10
3. กิ่วลม (ลป)	106	96	90	92	90	1.38	1.51	2.32	2.29	10
4. กิ่วคอหมา (ลป)	170	164	96	157	96	0.00	0.13	0.40	0.39	6
5. แควน้อยบำรุงแดน (พล)	939	801	85	758	85	2.06	3.07	0.86	0.86	138
6. แม่มอก (ลป)	110	98	89	82	87	0.05	0.05	0.12	0.12	12
7. จุฬาภรณ์ (ชย)	164	137	84	100	79	0.61	0.22	0.00	0.00	27
8. ลำตะคอง (นม)	314	264	84	242	83	0.91	1.54	0.17	0.13	50
9. ลำพระเพลิง (นม)	155	127	82	125	81	0.35	0.27	0.50	0.50	28
10. สิรินธร (อบ)	1,966	1,865	95	1,033	91	2.75	3.73	1.81	0.00	101
11. ป่าสักชลสิทธิ์ (ลบ)	872	806	92	791	92	2.86	4.38	0.87	0.87	66
12. ทับเสลา (อน)	160	156	97	139	97	1.58	1.59	0.60	0.60	4
13. ศรีนครินทร์ (กจ)	17,745	17,569	99	7,304	98	35.48	35.77	40.18	40.30	176
14. วชิราลงกรณ (กจ)	8,860	8,641	98	5,629	96	12.26	18.75	15.06	10.04	219
15. ขุนด่านปราการชล (นย)	224	216	97	212	97	1.26	0.51	1.31	1.29	8
16. คลองสียัด (ฉช)	420	368	88	338	87	2.15	1.15	0.01	0.01	52
17. บางพระ (ชบ)	117	108	92	96	92	0.52	1.40	0.34	0.35	9
18. หนองปลาไหล (รย)	164	180	110	166	110	2.51	1.25	3.70	3.39	-16
19. ประแสร์ (รย)	295	268	91	248	90	0.61	0.17	0.44	0.44	27
20. นฤบดินทร์จินดา (ปจ)	295	287	97	273	97	1.60	0.76	1.00	2.00	8
21. แก่งกระจาน (พบ)	710	708	100	643	100	4.07	5.70	8.64	8.64	2
22. ปราณบุรี	391	316	81	299	80	3.27	4.58	2.32	2.83	75
*หมายเหตุ	ปริมาณน้ำที่มากกว่า ร้อยละ 80					ปริมาณน้ำที่น้อยกว่าหรือเท่ากับ ร้อยละ 30				

8. สถิติอุบัติเหตุทางถนน วันที่ 23 ต.ค. 69 (ข้อมูลจาก บริษัท กลางคุ้มครองผู้ประสบภัยจากรถ จำกัด ยังไม่รวมข้อมูล สตช. และ สธ.)

วันที่	ผู้เสียชีวิต	ผู้บาดเจ็บ	รวม
22 ต.ค. 69	31	2,377	2,408
1 - 22 ต.ค. 69	659	48,651	49,310
1 ม.ค. - 22 ต.ค. 69	10,378	736,311	746,689

จึงเรียนมาเพื่อโปรดทราบ

ศูนย์อำนวยการบรรเทาสาธารณภัย

กรมป้องกันและบรรเทาสาธารณภัย